ANNEE 2012

BILAN DES EXAMENS DU PERMIS DE CONDUIRE

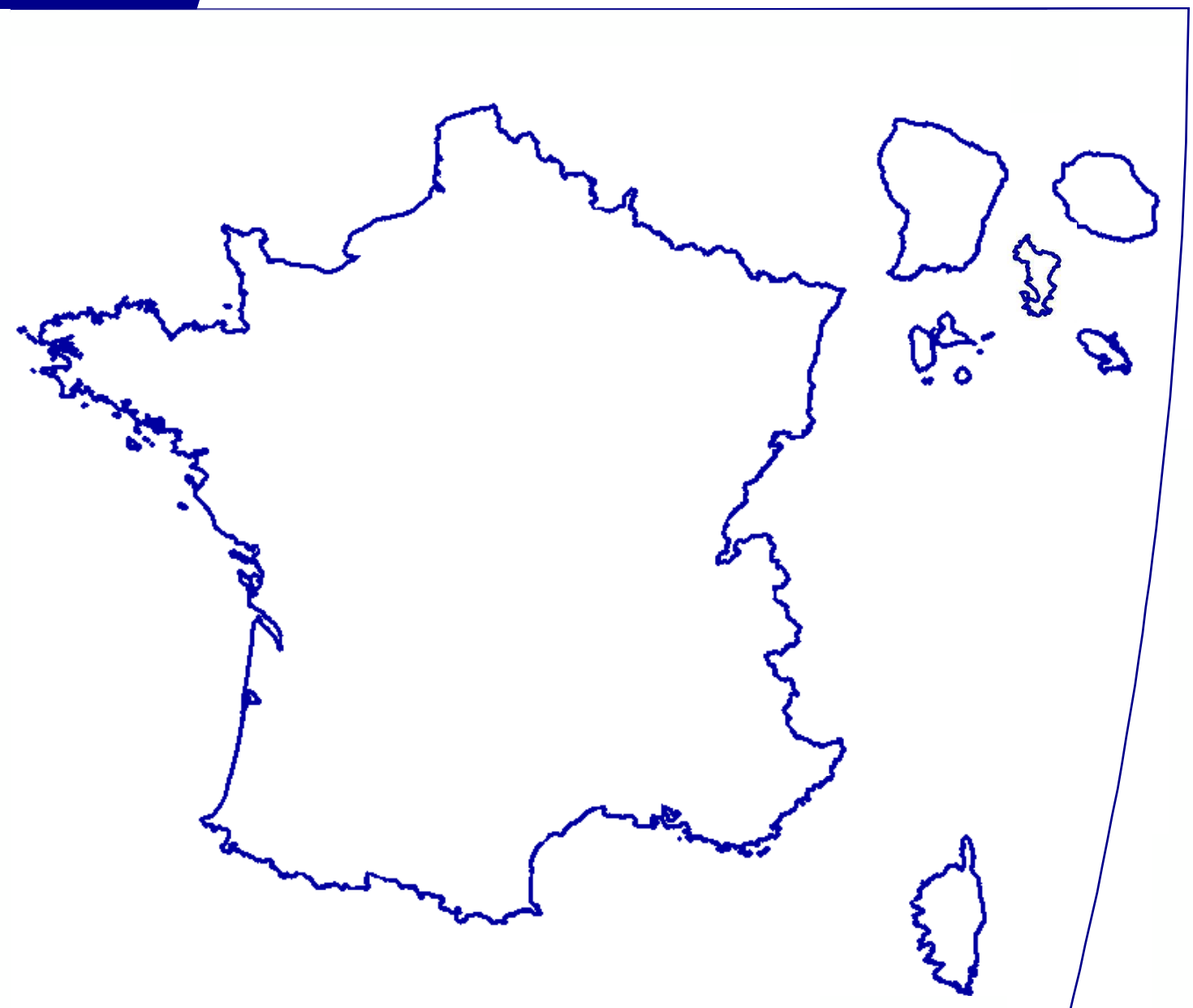

Liberté • Égalité • Fraternité
RÉPUBLIQUE FRANÇAISE

MINISTÈRE DE L'INTÉRIEUR

Sommaire

PREAMBULE 2

LES CATEGORIES DE PERMIS

PREMIERE PARTIE 3

LES CANDIDATS ENREGISTRES EN PREFECTURE

DEUXIEME PARTIE 8

LES EPREUVES THEORIQUES GENERALES

TROISIEME PARTIE 13

LES EPREUVES PRATIQUES

Le groupe moto (A et A1) 15

Le groupe léger (B et B1) 21

Le groupe lourd (C, D, EB, EC et ED) 37

QUATRIEME PARTIE 43

AUTRES STATISTIQUES

L'apprentissage anticipé de la conduite 43

La conduite supervisée 43

Les candidats individuels 49

Les permis délivrés par âge 49

Les permis délivrés par sexe 49

Les permis délivrés par département et par catégorie 49

Préambule

Les catégories de permis

Les catégories de permis de conduire sont divisées en trois groupes.

Le groupe moto regroupe deux catégories de permis :

- la sous-catégorie A1 : motocyclettes légères dont la cylindrée n'excède pas 125 cm^3 et dont la puissance n'excède pas 11 kW (15 CV) ;
- la catégorie A : toutes les motocyclettes dont la puissance n'excède pas 73,6 kW.

Le groupe léger regroupe deux catégories de permis :

- la sous-catégorie B1 : tricycles à moteur dont la puissance n'excède pas 15 kW et dont le poids à vide n'excède pas 500 kg, et quadricycles à moteur.
- la catégorie B : véhicules automobiles ayant un poids total autorisé en charge (PTAC) qui n'excède pas 3 500 kg, affectés au transport de personnes et comportant, outre le siège du conducteur, 8 places assises au maximum, ou affectés au transport de marchandises.

Le groupe lourd regroupe cinq catégories de permis :

- la catégorie C : véhicules automobiles isolés autres que ceux de la catégorie D dont le PTAC excède 3 500 kg. Aux véhicules de cette catégorie peut être attelée une remorque dont le PTAC n'excède pas 750 kg.
- la catégorie D : véhicules automobiles affectés au transport de personnes comportant plus de 8 places assises outre le siège du conducteur ou transportant plus de 8 personnes, non compris le conducteur. Aux véhicules de cette catégorie peut être attelée une remorque dont le PTAC n'excède pas 750 kg.
- la catégorie EB[*] : véhicules relevant de la catégorie B attelés d'une remorque lorsque l'ensemble formé par le véhicule tracteur et la remorque ne relève pas de la catégorie B.
- la catégorie EC : véhicules relevant de la catégorie C attelés d'une remorque lorsque l'ensemble formé par le véhicule tracteur et la remorque ne relève pas de la catégorie C.
- la catégorie ED : véhicules relevant de la catégorie D attelés d'une remorque lorsque l'ensemble formé par le véhicule tracteur et la remorque ne relève pas de la catégorie D.

[*] *bien que la catégorie EB soit une extension de la catégorie B, son rattachement au groupe lourd dans ce bilan est légitime en termes d'organisation de l'examen du permis de conduire. En revanche, nous considérerons par la suite dans ce document l'épreuve EB comme une épreuve simple de type circulation, au même titre que pour la catégorie B.*

Première partie

Les candidats enregistrés en préfecture

1 087 263 nouveaux candidats ont été enregistrés par les services préfectoraux toutes catégories de permis confondues au cours de l'année 2012 contre 1 113 527 en 2011, soit une baisse de 2,4 %.

Parallèlement, 3 276 638 examens (45,3 % d'examens théoriques et 54,7 % d'examens pratiques) ont été effectués en 2012 pour l'ensemble des épreuves, soit une baisse de 1,0 % par rapport à 2011 (cf. deuxième et troisième parties).

L'évolution du nombre de nouveaux candidats au sein des différentes catégories est la suivante :

- pour le groupe léger, 883 561 nouveaux candidats ont été enregistrés en 2012 contre 907 933 en 2011, soit une baisse de 2,7 %.
- pour le groupe moto, 152 832 nouveaux candidats ont été enregistrés en 2012 contre 150 536 en 2011, soit une hausse de 1,5 %.
- pour le groupe lourd, 50 870 nouveaux candidats ont été enregistrés en 2012 contre 55 287 en 2011, soit une baisse de 8,0 %.

Par ailleurs, 23 799 nouveaux candidats ont été enregistrés pour la catégorie EB (+8,2 % par rapport à 2011) et 84 pour la catégorie ED (contre 11 en 2011).

La baisse globale du nombre d'inscrits porte principalement sur la catégorie B ; elle occulte une augmentation année après année du nombre d'inscrits en moto (+8,5 % depuis 2008), tandis que le nombre d'inscrits pour le groupe lourd continue de chuter (-26,8 % depuis 2008) en raison de la conjoncture économique.

Comme les années précédentes, hormis 2011, le nombre d'inscriptions en 2012 augmente au second semestre par rapport au premier semestre (+4,0 % contre -4,0 % en 2011 et +1,4 % en 2010).

Les graphiques des pages suivantes montrent la répartition mensuelle du nombre de dossiers déposés en préfecture en 2012 par catégorie (pages 4 à 6) ainsi que leur évolution semestrielle par catégorie (page 7). Ils permettent d'illustrer les chiffres présentés ci-dessus.

Nombre d'inscriptions en préfecture groupe moto

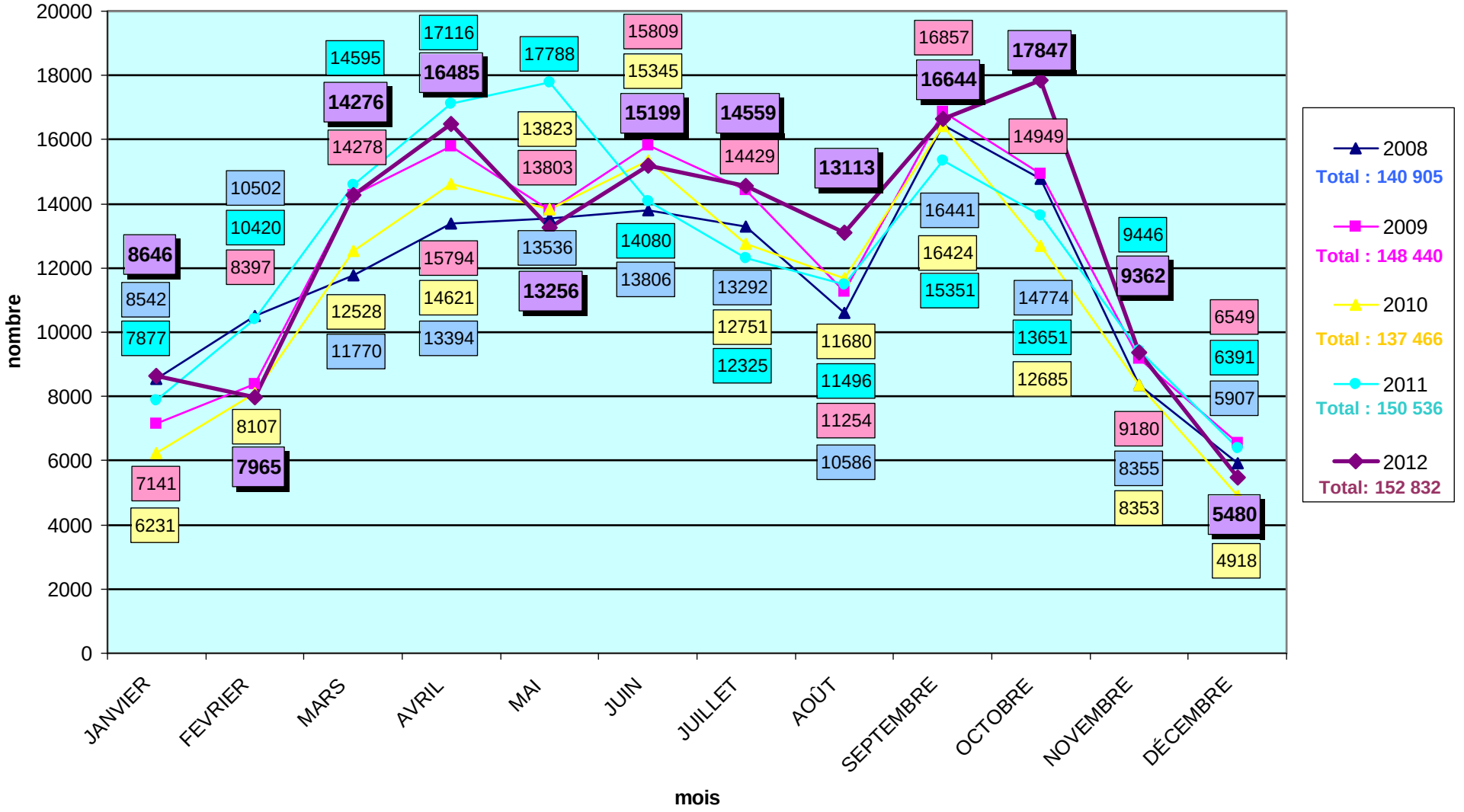

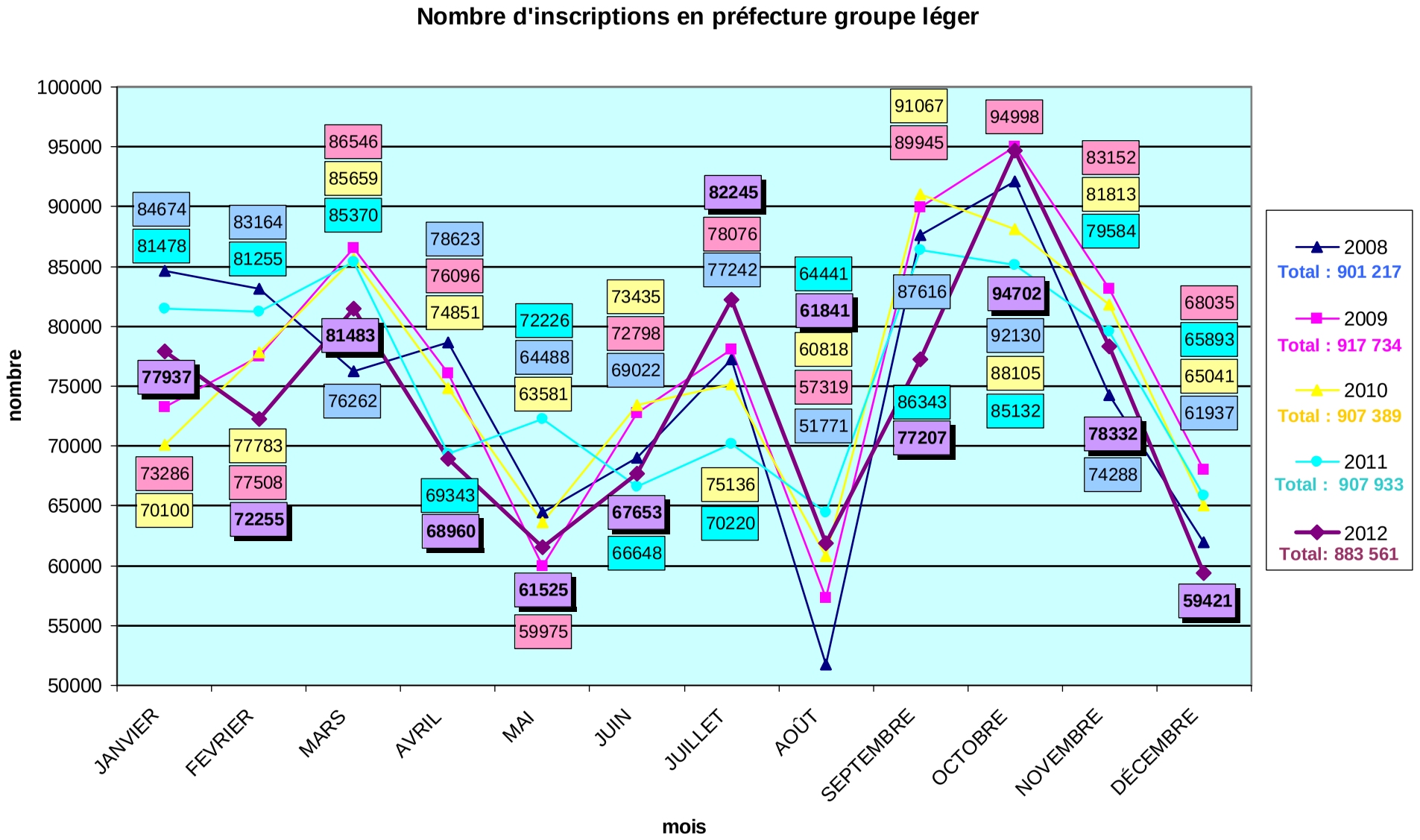
Nombre d'inscriptions en préfecture groupe léger
nombre
mois
100000
95000
90000
85000
80000
75000
70000
65000
60000
55000
50000
JANVIER
FEVRIER
MARS
AVRIL
MAI
JUIN
JUILLET
AOÛT
SEPTEMBRE
OCTOBRE
NOVEMBRE
DÉCEMBRE
84674
81478
77937
73286
70100
83164
81255
77783
77508
72255
86546
85659
85370
81483
76262
78623
76096
74851
69343
68960
72226
64488
63581
61525
59975
73435
72798
69022
67653
66648
82245
78076
77242
75136
70220
64441
61841
60818
57319
51771
91067
89945
87616
86343
77207
94998
94702
92130
88105
85132
83152
81813
79584
78332
74288
68035
65893
65041
61937
59421
2008
Total : 901 217
2009
Total : 917 734
2010
Total : 907 389
2011
Total : 907 933
2012
Total: 883 561

Nombre d'inscriptions en préfecture en groupe lourd (C, D et EC uniquement)

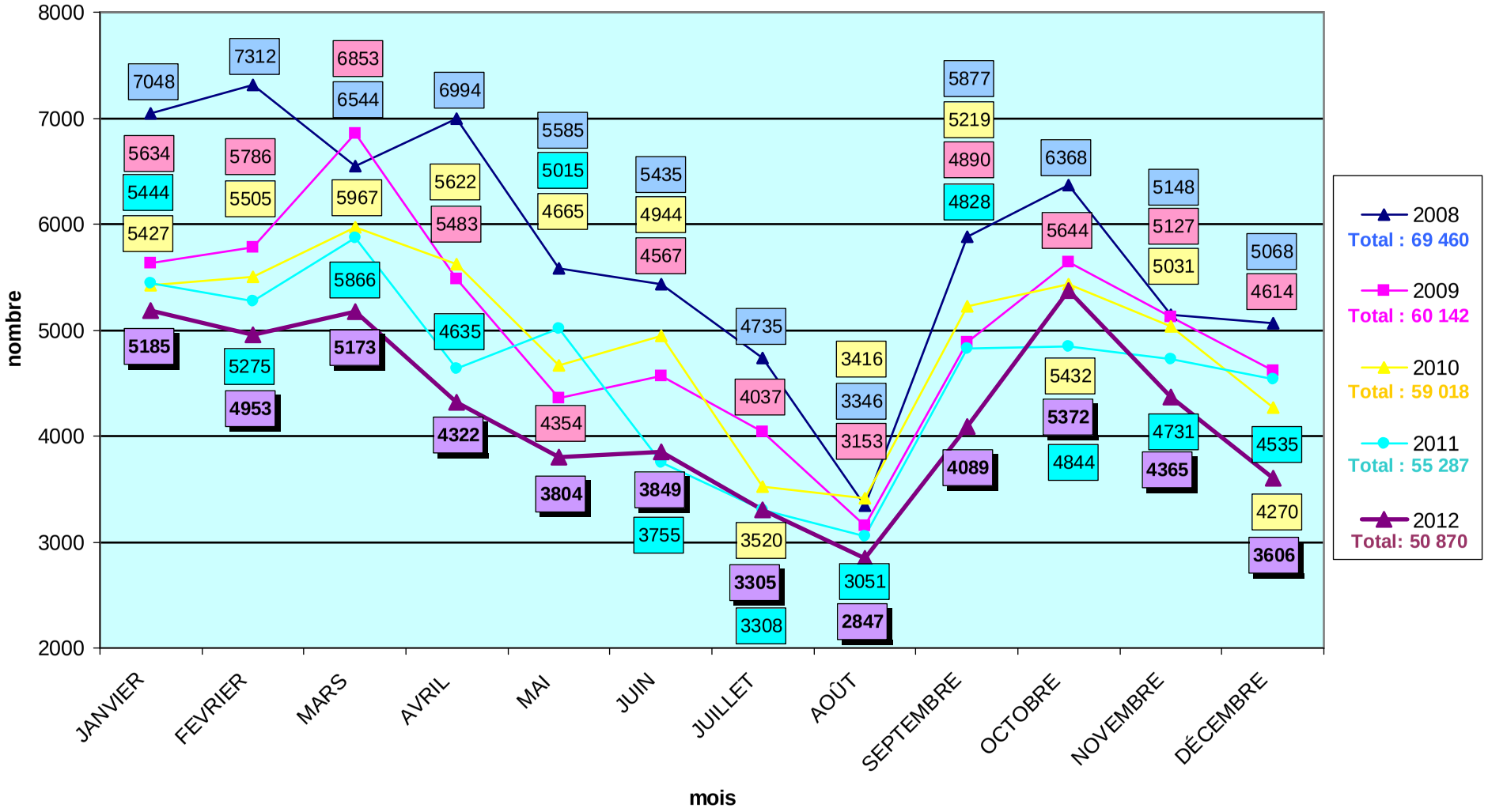

2008 Total : 69 460

2009 Total : 60 142

2010 Total : 59 018

2011 Total : 55 287

2012 Total: 50 870

Nombre d'inscriptions en préfecture pour les groupes moto, léger et lourd, cumulées par semestre pour les années 2008 à 2012

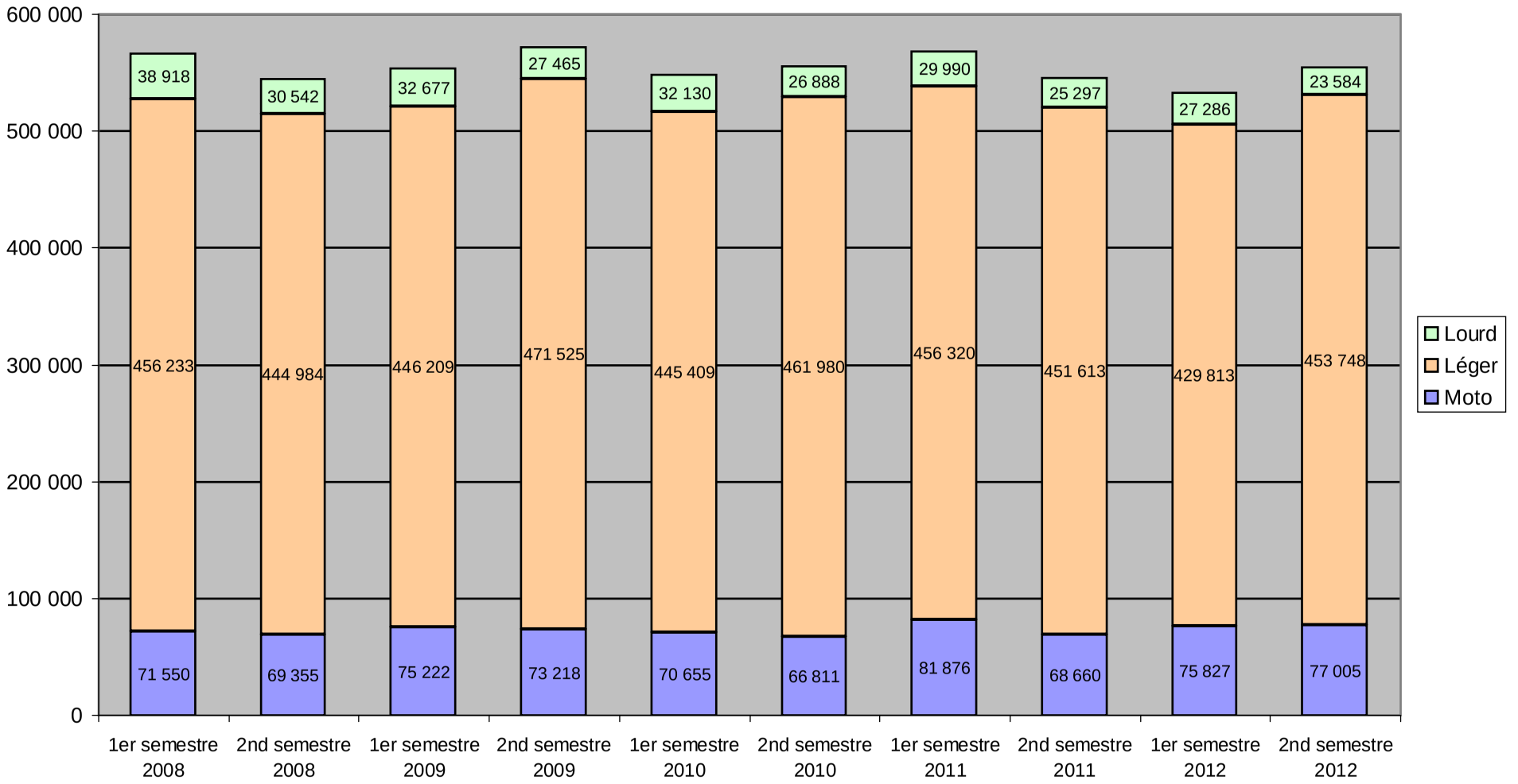

Deuxième partie

Les épreuves théoriques générales

1 484 086 candidats ont été examinés au cours de l'année 2012, contre 1 512 340 en 2011, soit une baisse de 1,9 %. Cette évolution du volume d'examens s'explique par la nécessité de former fin 2012 les Inspecteurs du Permis de Conduire et de la Sécurité Routière à la nouvelle réglementation entrée en vigueur le 19 janvier 2013.

Dans le même temps, le taux de réussite (hors non-francophone) continue sa progression et enregistre une nouvelle hausse (+2,1 pts par rapport à 2011, +5,4 pts par rapport à 2010) pour atteindre 68,6 % en 2012 et ainsi dépasser le seuil des 2 candidats reçus sur 3.

Ainsi, malgré la baisse du nombre d'examinés, la forte hausse du taux de réussite suffit à l'augmentation du nombre de reçus (+1,34 %), passant de 999 921 en 2011 à 1 013 279 en 2012.

La hausse du taux de réussite est assez homogène sur le territoire. Cependant, sur les 101 départements de France[*], 12 d'entre eux ont vu leur taux de réussite baisser et 8 ont vu leur taux de réussite augmenter de moins de 1 pt. Enfin, seuls 2 d'entre eux ont vu leur taux de réussite augmenter de plus de 5 pts.

En 2012, 38 départements se situent au-dessus de la moyenne nationale, dont 7 de plus de 5 points. A l'inverse, 21 départements se situent au moins 5 points en dessous de cette moyenne.

Les tableaux suivants montrent l'évolution annuelle des résultats obtenus aux épreuves théoriques par départements (pages 9 et 10) et sont illustrés par les cartes pages 11 et 12.

[*] *L'édition 2012 sépare Mayotte, existant en tant que département d'Outre-Mer depuis courant 2011, de la Réunion. Par la suite, Mayotte dispose donc de statistiques propres. De plus, les données des bilans précédents concernant l'ensemble Réunion-Mayotte ont été reprises et dissociées en tenant compte du lieu du centre d'examen.*

Evolution du taux de réussite aux épreuves théoriques (toutes présentations confondues) années 2008 à 2012

Département	N°	2008	2009	2010	2011	2012
AIN	01	59,89%	60,23%	61,72%	63,23%	67,30%
AISNE	02	60,70%	61,62%	64,83%	65,48%	65,83%
ALLIER	03	61,93%	61,34%	58,72%	64,62%	64,97%
ALPES DE HAUTE PROVENCE	04	65,17%	64,67%	60,78%	66,04%	67,69%
HAUTES-ALPES	05	68,09%	66,98%	61,05%	66,84%	64,62%
ALPES-MARITIMES	06	68,60%	70,00%	69,34%	73,03%	74,49%
ARDECHE	07	60,71%	61,21%	57,90%	62,66%	65,81%
ARDENNES	08	57,12%	57,37%	57,93%	62,10%	68,41%
ARIEGE	09	59,87%	59,84%	57,98%	59,96%	62,45%
AUBE	10	62,44%	63,56%	62,56%	67,04%	69,68%
AUDE	11	68,98%	67,64%	69,11%	69,60%	70,17%
AVEYRON	12	56,21%	57,94%	56,08%	58,97%	62,17%
BOUCHES DU RHONE	13	62,78%	63,83%	63,79%	66,97%	68,60%
CALVADOS	14	62,53%	63,84%	64,56%	66,58%	68,56%
CANTAL	15	60,38%	56,30%	57,56%	62,10%	61,77%
CHARENTE	16	62,25%	61,87%	58,15%	64,12%	65,84%
CHARENTE MARITIME	17	63,71%	61,96%	60,46%	65,04%	67,25%
CHER	18	57,20%	57,70%	52,96%	55,89%	57,86%
CORREZE	19	58,73%	60,06%	57,76%	60,70%	62,11%
COTE D'OR	21	64,95%	66,32%	64,60%	67,74%	68,98%
COTES D'ARMOR	22	67,93%	68,83%	66,48%	69,88%	73,62%
CREUSE	23	58,45%	56,77%	50,53%	56,57%	58,98%
DORDOGNE	24	61,32%	61,57%	61,45%	62,42%	65,35%
DOUBS	25	64,46%	64,82%	61,68%	64,06%	68,79%
DROME	26	64,17%	66,27%	63,65%	68,85%	72,67%
EURE	27	61,25%	60,31%	61,31%	64,26%	65,79%
EURE ET LOIR	28	68,62%	66,45%	62,85%	65,28%	68,64%
FINISTERE	29	68,70%	69,25%	65,94%	69,14%	71,28%
CORSE DU SUD	02A	58,98%	55,85%	54,34%	56,62%	58,54%
HAUTE-CORSE	02B	53,22%	48,88%	50,08%	50,16%	54,29%
GARD	30	62,97%	62,24%	59,99%	63,54%	66,48%
HAUTE-GARONNE	31	65,82%	66,28%	64,69%	67,57%	71,66%
GERS	32	59,97%	61,16%	60,14%	65,15%	65,68%
GIRONDE	33	65,30%	66,67%	63,50%	67,24%	71,81%
HERAULT	34	65,40%	65,60%	63,11%	64,18%	67,76%
ILLE ET VILAINE	35	67,77%	68,98%	67,79%	69,92%	72,82%
INDRE	36	61,96%	60,78%	59,96%	61,87%	64,97%
INDRE ET LOIRE	37	69,52%	69,17%	67,67%	69,64%	72,15%
ISERE	38	68,33%	66,90%	65,39%	68,30%	71,32%
JURA	39	60,86%	59,63%	61,59%	63,45%	65,92%
LANDES	40	60,32%	60,45%	61,80%	65,49%	65,85%
LOIR ET CHER	41	61,61%	60,02%	58,21%	62,96%	64,61%
LOIRE	42	65,48%	65,90%	64,96%	64,95%	66,56%
HAUTE LOIRE	43	64,73%	64,53%	62,41%	66,21%	68,94%
LOIRE ATLANTIQUE	44	74,51%	72,92%	73,07%	73,51%	75,05%
LOIRET	45	63,35%	63,66%	60,33%	66,74%	67,84%
LOT	46	59,23%	58,51%	56,02%	58,17%	61,73%
LOT ET GARONNE	47	66,25%	64,19%	63,32%	67,07%	67,81%
LOZERE	48	55,43%	54,84%	49,68%	55,63%	59,24%
MAINE ET LOIRE	49	70,56%	70,79%	68,34%	71,66%	73,20%
MANCHE	50	68,25%	68,34%	64,21%	67,63%	69,53%
MARNE	51	69,56%	70,17%	67,35%	69,20%	72,93%

Département	N°	2008	2009	2010	2011	2012
HAUTE MARNE	52	60,78%	61,50%	59,23%	61,13%	62,96%
MAYENNE	53	68,89%	67,28%	65,34%	69,33%	72,55%
MEURTHE ET MOSELLE	54	62,76%	63,40%	61,02%	63,35%	65,10%
MEUSE	55	59,54%	57,51%	55,18%	57,68%	60,47%
MORBIHAN	56	71,03%	69,69%	66,73%	71,19%	75,47%
MOSELLE	57	65,93%	66,07%	62,13%	63,27%	63,20%
NIEVRE	58	59,06%	56,82%	56,27%	58,27%	60,66%
NORD	59	63,54%	64,72%	63,07%	66,98%	68,97%
OISE	60	66,12%	67,96%	66,48%	70,20%	72,39%
ORNE	61	60,05%	62,20%	61,18%	63,42%	65,88%
PAS DE CALAIS	62	65,41%	65,12%	61,61%	66,21%	68,76%
PUY DE DOME	63	61,38%	60,51%	58,02%	61,41%	62,96%
PYRENEES ATLANTIQUES	64	66,86%	66,45%	64,00%	67,98%	70,96%
HAUTES-PYRENEES	65	63,35%	62,74%	60,93%	65,15%	65,07%
PYRENEES-ORIENTALES	66	67,06%	67,58%	64,21%	68,24%	69,31%
BAS-RHIN	67	65,41%	69,07%	66,45%	69,50%	71,30%
HAUT-RHIN	68	62,48%	62,60%	59,24%	64,67%	64,58%
RHONE	69	64,85%	65,51%	63,93%	66,88%	68,62%
HAUTE-SAONE	70	66,53%	63,97%	61,42%	65,09%	67,33%
SAONE ET LOIRE	71	61,60%	62,21%	59,70%	63,84%	65,04%
SARTHE	72	70,30%	70,08%	68,73%	70,42%	73,22%
SAVOIE	73	62,86%	61,08%	60,64%	64,75%	66,66%
HAUTE-SAVOIE	74	65,19%	67,02%	64,10%	68,21%	71,38%
PARIS	75	69,20%	71,78%	69,61%	71,80%	72,56%
SEINE-MARITIME	76	68,04%	65,09%	63,32%	66,05%	66,64%
SEINE ET MARNE	77	73,23%	69,24%	68,55%	73,10%	75,54%
YVELINES	78	69,01%	68,85%	67,02%	70,40%	74,15%
DEUX-SEVRES	79	66,20%	63,31%	62,16%	67,47%	68,55%
SOMME	80	57,95%	59,65%	58,87%	61,78%	63,69%
TARN	81	61,17%	60,46%	56,44%	57,65%	60,43%
TARN ET GARONNE	82	62,41%	59,88%	58,32%	59,45%	65,14%
VAR	83	65,23%	65,96%	64,37%	70,68%	72,69%
VAUCLUSE	84	65,41%	66,46%	64,33%	69,18%	68,64%
VENDEE	85	71,13%	69,19%	68,68%	69,95%	74,14%
VIENNE	86	65,59%	67,53%	63,17%	68,04%	67,52%
HAUTE-VIENNE	87	63,40%	62,16%	61,62%	67,11%	65,39%
VOSGES	88	64,12%	64,76%	61,80%	64,42%	67,40%
YONNE	89	59,61%	62,58%	57,84%	62,72%	65,96%
TERRITOIRE DE BELFORT	90	63,46%	63,27%	61,86%	62,67%	66,81%
ESSONNE	91	69,76%	68,88%	65,66%	69,55%	73,01%
HAUTS DE SEINE	92	69,12%	71,23%	70,96%	73,55%	76,36%
SEINE SAINT DENIS	93	65,91%	65,60%	62,72%	68,97%	71,52%
VAL DE MARNE	94	64,49%	63,42%	63,68%	70,56%	72,34%
VAL D'OISE	95	67,15%	68,00%	66,37%	68,98%	71,25%
GUADELOUPE	971	46,99%	49,35%	47,75%	49,49%	51,31%
MARTINIQUE	972	52,79%	52,45%	48,94%	52,87%	51,67%
GUYANE	973	45,34%	45,34%	45,71%	49,80%	49,51%
LA REUNION	974	56,79%	56,02%	54,58%	57,37%	56,95%
MAYOTTE [1]	976	43,82%	49,87%	44,25%	45,35%	45,31%
FRANCE		**64,8%**	**64,9%**	**63,2%**	**66,5%**	**68,6%**

[1] *de par le mode de fonctionnement de Mayotte, les résultats ETG du département incluent les candidats non-francophones*

Taux de réussite aux épreuves théoriques toutes présentations confondues Année 2012

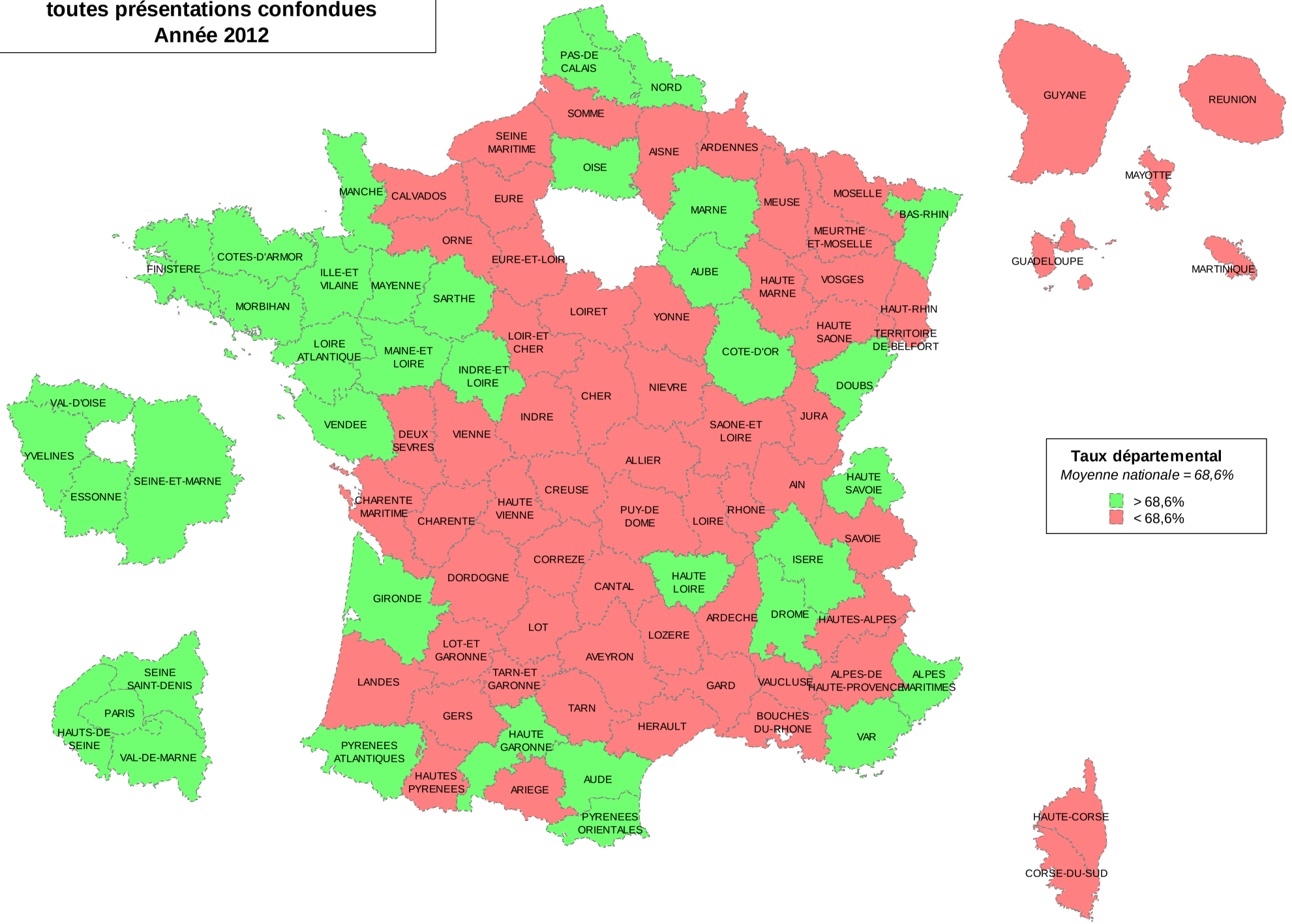

Taux de réussite aux épreuves théoriques toutes présentations confondues Evolution 2011-2012

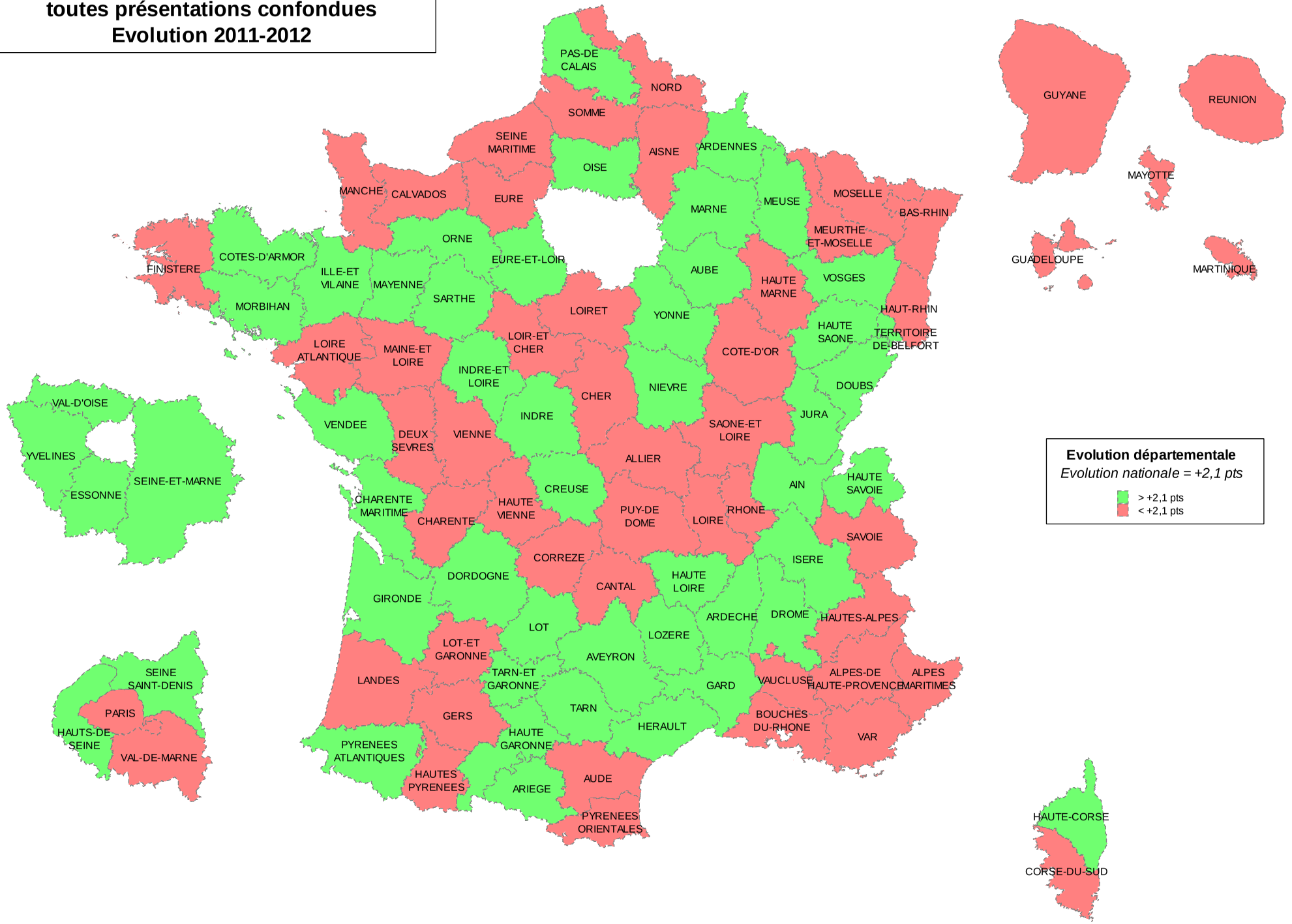

Troisième partie

Les épreuves pratiques

En 2012, 1 792 552 examens pratiques (86,0 % d'examens en circulation, 10,4 % d'examens hors circulation en groupe moto et 3,6 % d'examens hors circulation en groupe lourd) ont été effectués, soit une baisse de 0,3 % par rapport à 2011.

En circulation, 1 542 248 épreuves pratiques ont été effectuées, toutes catégories confondues, par les inspecteurs du permis de conduire et de la sécurité routière, contre 1 555 416 en 2011, soit une baisse de 0,8 %.

968 356 certificats d'examen du permis de conduire ont été délivrés, soit une hausse de 0,7 % par rapport à 2011 (voir tableau page 48).

Aux examens pratiques en circulation s'ajoutent les épreuves hors circulation, au nombre de 250 304 (+3,2 % par rapport à 2011).

Le tableau de la page suivante montre le nombre d'examinés et de reçus, en distinguant la première présentation, par catégorie de permis sur 2011 et 2012. Il permet d'illustrer les chiffres présentés ci-dessus.
Par la suite, les taux de réussite par catégories de permis sont analysés par département (respectivement pages 15, 21 et 37 pour les groupes moto, léger et lourd).

L'observation du tableau ci-dessous permet de constater d'une part une augmentation de l'activité moto au détriment du groupe lourd, d'autre part, une augmentation du taux de réussite B qui permet, malgré un volume d'examinés en légère baisse, de délivrer davantage de permis.

		Catégorie de permis	TE	TF	TE1D	TF1D	% TF	% TF1D
2011	Circulation	A	126 527	117 105	111 618	103 769	92,55%	92,97%
		A1	5 891	4 894	4 792	4 021	83,08%	83,91%
		B	1 338 278	770 145	791 388	461 696	57,55%	58,34%
		B1	15	13	13	11	86,67%	84,62%
		C	31 908	25 910	25 421	20 980	81,20%	82,53%
		D	7 047	5 480	5 386	4 271	77,76%	79,30%
		EB	27 952	23 219	24 192	20 289	83,07%	83,87%
		EC	17 763	15 199	14 617	12 685	85,57%	86,78%
		ED	35	33	33	32	94,29%	96,97%
	Hors circulation	A	169 946	120 444	127 545	92 146	70,87%	72,25%
		A1	6 236	4 864	5 108	4 050	78,00%	79,29%
		C	36 581	27 983	28 811	22 607	76,50%	78,47%
		D	7 603	5 767	5 964	4 675	75,85%	78,39%
		EC	22 180	15 280	16 148	11 443	68,89%	70,86%
		ED	44	26	31	21	59,09%	67,74%
2012	Circulation	A	128 321	119 198	114 040	106 443	92,89%	93,34%
		A1	6 195	5 055	5 058	4 153	81,60%	82,11%
		B	1 324 709	774 848	802 627	474 620	58,49%	59,13%
		B1	23	20	20	17	86,96%	85,00%
		C	30 403	24 704	24 269	20 050	81,26%	82,62%
		D	6 507	5 106	4 976	3 995	78,47%	80,29%
		EB	28 691	24 248	25 278	21 547	84,51%	85,24%
		EC	17 354	15 133	14 455	12 730	87,20%	88,07%
		ED	45	44	43	42	97,78%	97,67%
	Hors circulation	A	179 001	127 085	135 119	97 380	71,00%	72,07%
		A1	6 804	5 229	5 508	4 296	76,85%	78,00%
		C	34 808	26 718	27 675	21 805	76,76%	78,79%
		D	7 251	5 388	5 653	4 336	74,31%	76,70%
		EC	22 377	15 257	16 270	11 336	68,18%	69,67%
		ED	63	48	53	43	76,19%	81,13%

TE : *nombre de candidats examinés toutes présentations confondues*
TF : *nombre de candidats reçus toutes présentations confondues*
TE 1D : *nombre de candidats examinés en première présentation*
TF1D : *nombre de candidats reçus en première présentation*
% TF : *taux de réussite toutes présentations confondues*
%TF1D : *taux de réussite en première présentation*

Le groupe moto (A et A1)

En 2012, préalablement à l'épreuve en circulation, 185 805 examens hors circulation ont été réalisés (+5,5 % par rapport à 2011). Le taux de réussite obtenu toutes présentations confondues est stable (71,2 % en 2012 contre 71,1 % en 2011 et 71,5 % en 2010).

134 516 examens en circulation ont été réalisés (+1,6 % par rapport à 2011), se traduisant par 124 253 résultats favorables (+1,8 %), soit un taux de réussite en hausse (92,4 % contre 92,1 % en 2011, 91,7 % en 2010). 60 départements ont un taux de réussite supérieur à la moyenne nationale de 92,4 % lors de l'épreuve en circulation.

L'année 2012 a vu se dérouler 320 321 examens motos (95,9 % en A et 4,1 % en A1).

Le tableau ci-après indique les moyennes annuelles du taux de réussite, toutes présentations confondues, obtenues dans chaque département et région aux épreuves pratiques en circulation des catégories A et A1, entre 2006 et 2012 (pages 16 à 19). Il est accompagné d'une carte de France indiquant l'écart à la moyenne nationale du taux de réussite correspondant en 2012 (page 20).

Evolution du taux de réussite aux examens du permis de conduire des catégories du groupe moto (A et A1), toutes présentations confondues, en circulation
Années 2006 à 2012

	2006	2007	2008	2009	2010	2011	2012
NATIONAL	**88,36%**	**89,46%**	**90,19%**	**91,34%**	**91,69%**	**92,13%**	**92,37%**
BAS-RHIN	91,50%	91,92%	92,96%	92,73%	93,04%	92,54%	92,45%
HAUT-RHIN	93,02%	92,55%	92,20%	89,45%	88,70%	88,10%	87,65%
ALSACE	**92,20%**	**92,21%**	**92,62%**	**91,18%**	**91,08%**	**90,63%**	**90,22%**
DORDOGNE	90,49%	91,91%	94,54%	94,50%	94,97%	96,27%	95,98%
GIRONDE	83,59%	88,61%	90,03%	90,50%	90,04%	91,41%	91,85%
LANDES	84,76%	86,05%	91,91%	87,45%	87,23%	86,78%	87,94%
LOT ET GARONNE	91,54%	88,41%	89,08%	92,87%	93,24%	92,86%	91,08%
PYRENEES ATLANTIQUES	90,86%	91,87%	93,27%	95,04%	96,34%	96,69%	96,23%
AQUITAINE	**87,19%**	**89,55%**	**91,31%**	**92,03%**	**92,13%**	**92,88%**	**92,89%**
ALLIER	87,27%	94,39%	94,68%	95,78%	95,97%	96,64%	97,50%
CANTAL	89,97%	87,23%	90,10%	89,29%	91,71%	93,54%	90,15%
HAUTE LOIRE	87,10%	88,49%	87,53%	92,86%	92,06%	92,93%	86,85%
PUY DE DOME	89,30%	91,76%	89,24%	89,37%	91,96%	92,02%	93,55%
AUVERGNE	**88,63%**	**91,42%**	**90,46%**	**91,46%**	**92,92%**	**93,48%**	**92,72%**
CALVADOS	84,45%	85,16%	86,25%	86,09%	87,74%	88,21%	89,32%
MANCHE	88,34%	90,24%	89,75%	92,29%	91,43%	90,36%	92,95%
ORNE	87,12%	87,78%	86,48%	90,33%	88,40%	90,99%	92,14%
BASSE NORMANDIE	**86,28%**	**87,59%**	**87,58%**	**89,23%**	**89,35%**	**89,54%**	**91,31%**
COTE D'OR	83,70%	84,54%	86,76%	87,16%	89,58%	88,19%	92,80%
NIEVRE	94,74%	92,91%	94,88%	94,44%	95,12%	96,11%	97,60%
SAONE ET LOIRE	92,81%	94,22%	91,99%	93,90%	95,74%	94,54%	95,08%
YONNE	90,34%	89,39%	91,93%	89,57%	89,35%	94,61%	91,85%
BOURGOGNE	**89,57%**	**89,85%**	**90,63%**	**91,15%**	**92,54%**	**92,74%**	**94,13%**

	2006	2007	2008	2009	2010	2011	2012
COTES D'ARMOR	85,51%	88,94%	92,86%	91,79%	91,55%	93,97%	95,73%
FINISTERE	93,12%	93,49%	92,86%	94,07%	94,27%	95,02%	94,87%
ILLE ET VILAINE	87,29%	88,70%	86,19%	89,01%	88,98%	90,48%	92,16%
MORBIHAN	86,40%	85,85%	86,60%	87,52%	89,41%	90,93%	90,99%
BRETAGNE	**88,05%**	**89,09%**	**89,08%**	**90,26%**	**90,72%**	**92,28%**	**93,07%**
CHER	90,07%	91,04%	92,61%	95,08%	90,63%	91,48%	90,74%
EURE ET LOIR	88,74%	89,01%	88,84%	89,66%	92,29%	92,63%	94,29%
INDRE	86,28%	85,49%	86,19%	93,50%	94,82%	95,69%	88,14%
INDRE ET LOIRE	87,15%	90,90%	91,37%	92,57%	94,48%	95,96%	93,35%
LOIRET	95,32%	93,23%	94,29%	94,72%	91,93%	92,43%	93,55%
LOIR ET CHER	90,96%	91,96%	91,59%	93,84%	94,63%	94,54%	95,10%
CENTRE	**90,32%**	**90,86%**	**91,47%**	**93,00%**	**93,02%**	**93,75%**	**93,11%**
ARDENNES	89,24%	86,37%	91,91%	89,66%	90,74%	96,22%	97,75%
AUBE	90,35%	90,74%	91,36%	91,40%	94,55%	92,92%	90,20%
HAUTE MARNE	90,55%	91,67%	92,35%	90,33%	92,73%	94,32%	93,25%
MARNE	85,04%	88,45%	90,56%	89,96%	93,21%	94,34%	94,93%
CHAMPAGNE ARDENNE	**88,22%**	**89,25%**	**91,32%**	**90,34%**	**93,04%**	**94,38%**	**93,92%**
CORSE DU SUD	93,36%	89,63%	95,97%	94,41%	94,50%	93,80%	96,16%
HAUTE-CORSE	88,06%	88,81%	87,84%	88,82%	89,60%	94,31%	93,54%
CORSE	**90,72%**	**89,25%**	**92,22%**	**91,73%**	**92,62%**	**94,02%**	**94,93%**
DOUBS	85,47%	87,90%	89,92%	92,06%	92,08%	93,02%	94,60%
HAUTE-SAONE	91,74%	90,88%	93,84%	90,55%	92,18%	93,85%	90,30%
JURA	91,37%	89,74%	91,60%	93,32%	95,89%	95,68%	93,25%
TERRITOIRE DE BELFORT	93,85%	90,99%	94,69%	94,23%	95,69%	96,25%	96,21%
FRANCHE COMTE	**89,20%**	**89,36%**	**91,81%**	**92,54%**	**93,60%**	**94,31%**	**94,06%**
GUADELOUPE	**76,52%**	**75,70%**	**76,88%**	**84,16%**	**85,41%**	**88,18%**	**83,85%**
GUYANE	**85,85%**	**87,25%**	**86,38%**	**85,78%**	**93,30%**	**96,20%**	**94,67%**
EURE	90,65%	90,66%	93,47%	94,61%	92,39%	93,58%	94,21%
SEINE-MARITIME	93,51%	93,69%	92,56%	92,20%	93,21%	93,06%	92,64%
HAUTE NORMANDIE	**92,56%**	**92,57%**	**92,89%**	**93,03%**	**92,90%**	**93,23%**	**93,10%**

	2006	2007	2008	2009	2010	2011	2012
ESSONNE	88,71%	89,11%	91,40%	94,29%	93,99%	94,52%	94,23%
HAUTS DE SEINE	83,13%	84,46%	85,39%	88,07%	85,82%	84,90%	89,32%
PARIS	76,09%	77,29%	82,81%	84,57%	85,36%	84,77%	88,48%
SEINE ET MARNE	87,18%	90,76%	90,49%	92,77%	91,40%	90,73%	89,33%
SEINE SAINT DENIS	85,83%	83,91%	86,09%	89,10%	90,06%	91,14%	89,81%
VAL DE MARNE	85,68%	88,85%	89,85%	90,85%	90,16%	90,56%	90,69%
VAL D'OISE	86,28%	89,42%	92,22%	94,06%	94,00%	93,85%	94,18%
YVELINES	85,54%	86,78%	88,74%	88,81%	91,17%	93,30%	93,36%
IDF	**84,55%**	**85,88%**	**88,06%**	**90,16%**	**90,01%**	**90,15%**	**90,93%**
AUDE	94,88%	96,31%	94,30%	93,74%	95,36%	95,25%	92,99%
GARD	92,27%	94,60%	93,50%	94,46%	93,92%	93,33%	93,57%
HERAULT	88,89%	90,28%	89,86%	90,21%	90,45%	91,98%	93,46%
LOZERE	99,14%	98,95%	95,92%	99,22%	98,82%	96,22%	97,46%
PYRENEES-ORIENTALES	86,64%	88,99%	93,25%	91,84%	91,45%	94,12%	92,27%
LANGUEDOC ROUSSILLON	**90,72%**	**92,49%**	**92,31%**	**92,56%**	**92,63%**	**93,26%**	**93,41%**
CORREZE	90,11%	90,11%	93,67%	93,89%	92,31%	91,96%	89,20%
CREUSE	84,86%	95,00%	95,71%	94,74%	94,15%	85,95%	93,30%
HAUTE-VIENNE	77,28%	80,33%	80,74%	82,18%	82,12%	84,07%	83,92%
LIMOUSIN	**82,83%**	**85,23%**	**86,45%**	**87,50%**	**87,44%**	**86,94%**	**87,21%**
MEURTHE ET MOSELLE	88,02%	84,86%	88,06%	91,29%	90,17%	90,83%	91,28%
MEUSE	91,50%	94,70%	92,04%	95,17%	95,74%	97,41%	97,40%
MOSELLE	95,30%	96,00%	95,19%	95,98%	93,17%	92,56%	90,79%
VOSGES	88,51%	90,97%	92,69%	94,37%	94,94%	93,88%	94,96%
LORRAINE	**91,52%**	**91,63%**	**92,34%**	**94,18%**	**92,71%**	**92,53%**	**92,06%**
MARTINIQUE	**90,09%**	**93,23%**	**93,03%**	**93,29%**	**94,35%**	**92,71%**	**88,67%**
MAYOTTE	**78,95%**	**90,91%**	**90,38%**	**97,06%**	**94,00%**	**92,73%**	**94,81%**
ARIEGE	93,73%	92,59%	92,77%	95,29%	95,56%	93,43%	94,44%
AVEYRON	91,36%	90,87%	91,60%	92,74%	93,88%	93,89%	95,22%
GERS	86,07%	89,44%	92,96%	93,11%	95,08%	95,53%	95,89%
HAUTE-GARONNE	86,24%	87,18%	86,51%	90,09%	90,91%	90,37%	93,25%
HAUTES-PYRENEES	88,89%	90,52%	88,39%	91,38%	92,04%	90,86%	92,45%
LOT	92,45%	92,26%	94,51%	94,26%	95,67%	97,27%	94,93%
TARN	95,85%	96,04%	96,05%	93,68%	94,25%	94,64%	94,68%
TARN ET GARONNE	90,77%	84,13%	84,60%	86,52%	86,19%	84,40%	84,77%
MIDI PYRENEES	**89,27%**	**89,27%**	**89,18%**	**91,33%**	**92,01%**	**91,62%**	**93,07%**

	2006	2007	2008	2009	2010	2011	2012
NORD	88,05%	89,64%	88,24%	92,11%	92,16%	92,44%	93,40%
PAS DE CALAIS	91,75%	92,57%	93,35%	94,83%	92,58%	94,82%	94,22%
NORD PAS DE CALAIS	**89,59%**	**90,88%**	**90,26%**	**92,86%**	**92,31%**	**93,31%**	**93,70%**
ALPES DE HAUTE PROVENCE	93,77%	97,10%	94,93%	99,50%	96,68%	98,26%	97,47%
ALPES-MARITIMES	91,35%	91,11%	92,67%	92,60%	93,89%	94,36%	91,43%
BOUCHES DU RHONE	80,90%	80,70%	85,30%	85,85%	87,82%	87,48%	89,65%
HAUTES-ALPES	91,04%	93,92%	92,90%	94,09%	92,45%	96,48%	94,99%
VAR	89,93%	90,60%	90,74%	91,08%	93,34%	94,77%	95,66%
VAUCLUSE	88,26%	89,21%	90,06%	93,29%	93,26%	90,33%	91,02%
PACA	**86,75%**	**87,16%**	**89,31%**	**90,41%**	**91,64%**	**91,97%**	**92,27%**
LOIRE ATLANTIQUE	89,92%	89,68%	90,01%	92,15%	92,39%	92,46%	92,11%
MAINE ET LOIRE	90,94%	91,79%	91,19%	92,75%	92,86%	94,46%	93,38%
MAYENNE	88,34%	91,19%	92,02%	89,40%	93,47%	92,20%	95,07%
SARTHE	90,22%	91,35%	90,53%	90,28%	90,76%	90,78%	89,12%
VENDEE	94,53%	94,61%	96,05%	96,46%	97,04%	95,96%	95,95%
PAYS DE LA LOIRE	**90,78%**	**91,47%**	**91,59%**	**92,31%**	**92,96%**	**93,03%**	**92,58%**
AISNE	95,69%	95,30%	95,18%	94,30%	94,23%	94,78%	95,47%
OISE	89,11%	90,06%	92,08%	93,64%	94,09%	93,81%	94,34%
SOMME	90,81%	92,19%	90,68%	92,41%	93,43%	92,93%	95,29%
PICARDIE	**91,36%**	**92,17%**	**92,50%**	**93,47%**	**93,93%**	**93,79%**	**94,93%**
CHARENTE	95,97%	97,42%	97,70%	97,01%	96,68%	95,77%	97,24%
CHARENTE MARITIME	89,01%	89,04%	89,42%	88,51%	87,49%	87,91%	90,19%
DEUX-SEVRES	89,19%	91,73%	90,52%	93,27%	92,63%	93,05%	92,06%
VIENNE	87,01%	84,02%	87,06%	89,01%	86,54%	83,14%	81,40%
POITOU CHARENTES	**90,28%**	**90,55%**	**91,12%**	**91,59%**	**90,35%**	**89,76%**	**90,45%**
LA REUNION	**85,69%**	**90,36%**	**90,94%**	**90,93%**	**92,18%**	**92,56%**	**91,31%**
AIN	87,11%	90,97%	91,97%	90,64%	92,68%	92,58%	92,21%
ARDECHE	97,74%	95,35%	95,37%	94,13%	94,90%	93,59%	92,51%
DROME	87,62%	89,70%	90,60%	91,42%	91,08%	92,04%	94,97%
HAUTE-SAVOIE	92,06%	93,15%	92,43%	93,89%	95,52%	96,36%	95,85%
ISERE	88,61%	90,57%	91,33%	91,96%	92,09%	92,08%	91,08%
LOIRE	89,73%	88,33%	88,63%	89,72%	89,97%	90,46%	91,48%
RHONE	80,51%	84,53%	83,10%	84,57%	85,72%	88,75%	89,89%
SAVOIE	86,27%	89,22%	89,29%	90,67%	93,07%	93,97%	92,83%
RHONE ALPES	**87,27%**	**89,24%**	**89,17%**	**90,14%**	**90,93%**	**91,98%**	**92,10%**

Taux de réussite de la catégorie moto toutes présentations confondues Année 2012

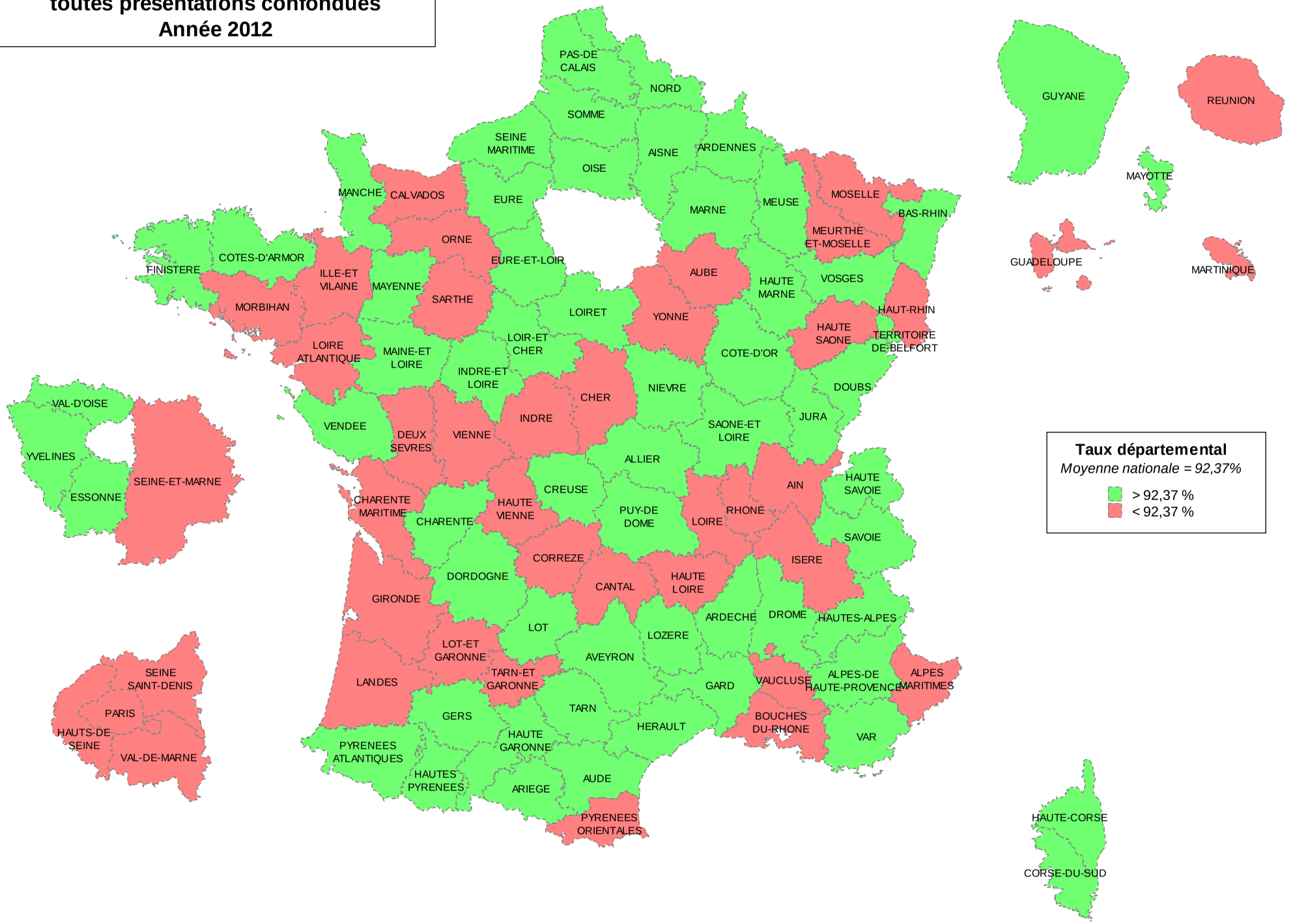

Le groupe léger (B et B1)

En 2012, 1 324 732 examens du groupe léger ont été réalisés (contre 1 338 293 examens en 2011, soit une baisse de 1 %), et ont donné lieu à 774 868 résultats favorables (contre 770 158 en 2011, soit une légère hausse de 0,6 %).

Le taux de réussite correspondant est de 58,49 % contre 57,55 % en 2011. Ce taux de réussite atteint 59,13 % si on se limite aux premières présentations (contre 58,34 % en 2011).

63 départements ont un taux de réussite toutes présentations confondues supérieur à la moyenne nationale, dont 22 de plus de 5 points. A l'inverse, 12 départements se situent au moins 5 points en dessous de la moyenne.

Depuis 2006, le taux de réussite du groupe léger toutes présentations confondues a augmenté de près de 7 pts.

Les graphiques des pages suivantes indiquent l'évolution mensuelle des résultats de la catégorie B (hors B1) depuis 2011 (pages 22 et 23) et des taux de réussite du groupe léger associés (pages 24 et 25). Ils sont accompagnés de tableaux qui présentent les taux de réussite par département en première présentation (pages 26 à 29) et toutes présentations confondues (pages 30 à 33) ; ce dernier tableau est illustré par plusieurs cartes représentant respectivement l'écart à la moyenne nationale du taux de réussite en 2012 (page 34), ainsi que son évolution depuis 2006 (page 35) et 2011 (page 36).

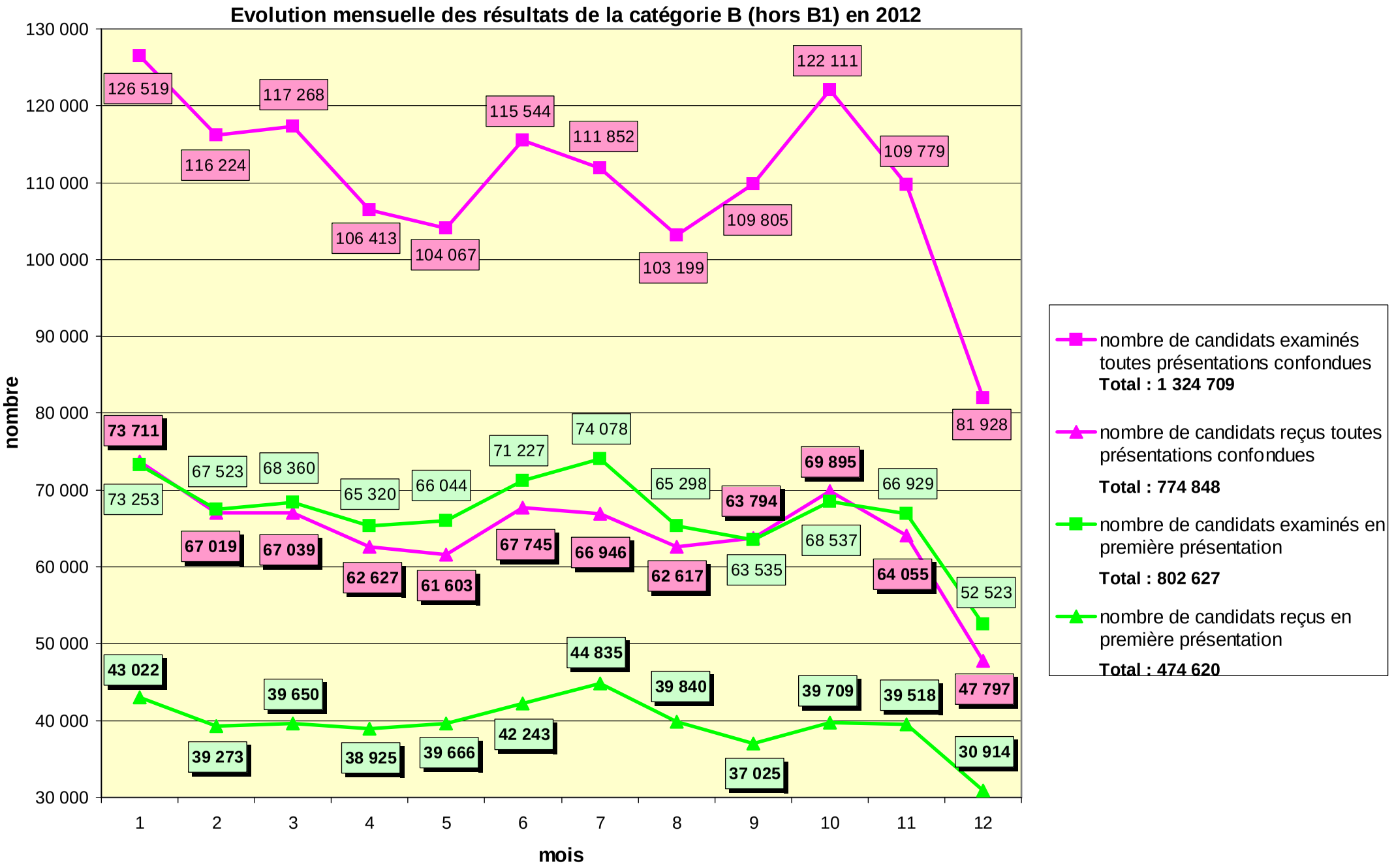
Evolution mensuelle des résultats de la catégorie B (hors B1) en 2012
nombre
mois
130 000
120 000
110 000
100 000
90 000
80 000
70 000
60 000
50 000
40 000
30 000
1
2
3
4
5
6
7
8
9
10
11
12
126 519
116 224
117 268
106 413
104 067
115 544
111 852
103 199
109 805
122 111
109 779
81 928
73 711
67 523
68 360
65 320
66 044
71 227
74 078
65 298
63 794
69 895
66 929
52 523
73 253
67 019
67 039
62 627
61 603
67 745
66 946
62 617
63 535
68 537
64 055
47 797
43 022
39 273
39 650
38 925
39 666
42 243
44 835
39 840
37 025
39 709
39 518
30 914
nombre de candidats examinés toutes présentations confondues
Total : 1 324 709
nombre de candidats reçus toutes présentations confondues
Total : 774 848
nombre de candidats examinés en première présentation
Total : 802 627
nombre de candidats reçus en première présentation
Total : 474 620

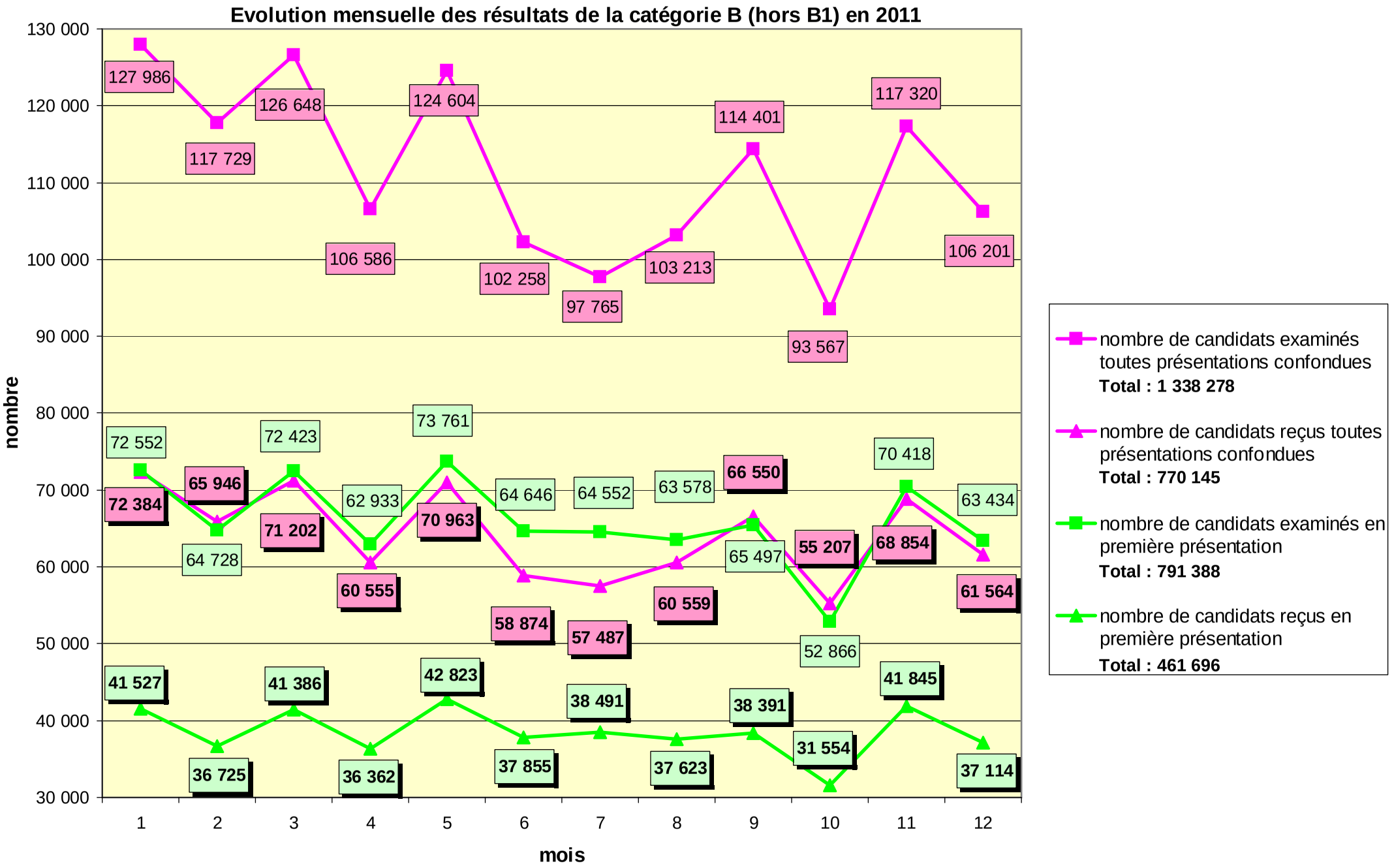
Evolution mensuelle des résultats de la catégorie B (hors B1) en 2011
nombre
mois
130 000
120 000
110 000
100 000
90 000
80 000
70 000
60 000
50 000
40 000
30 000
1
2
3
4
5
6
7
8
9
10
11
12
127 986
117 729
126 648
106 586
124 604
102 258
97 765
103 213
114 401
93 567
117 320
106 201
72 552
65 946
72 423
62 933
73 761
64 646
64 552
63 578
66 550
55 207
70 418
63 434
72 384
64 728
71 202
60 555
70 963
58 874
57 487
60 559
65 497
52 866
68 854
61 564
41 527
36 725
41 386
36 362
42 823
37 855
38 491
37 623
38 391
31 554
41 845
37 114
nombre de candidats examinés toutes présentations confondues
Total : 1 338 278
nombre de candidats reçus toutes présentations confondues
Total : 770 145
nombre de candidats examinés en première présentation
Total : 791 388
nombre de candidats reçus en première présentation
Total : 461 696

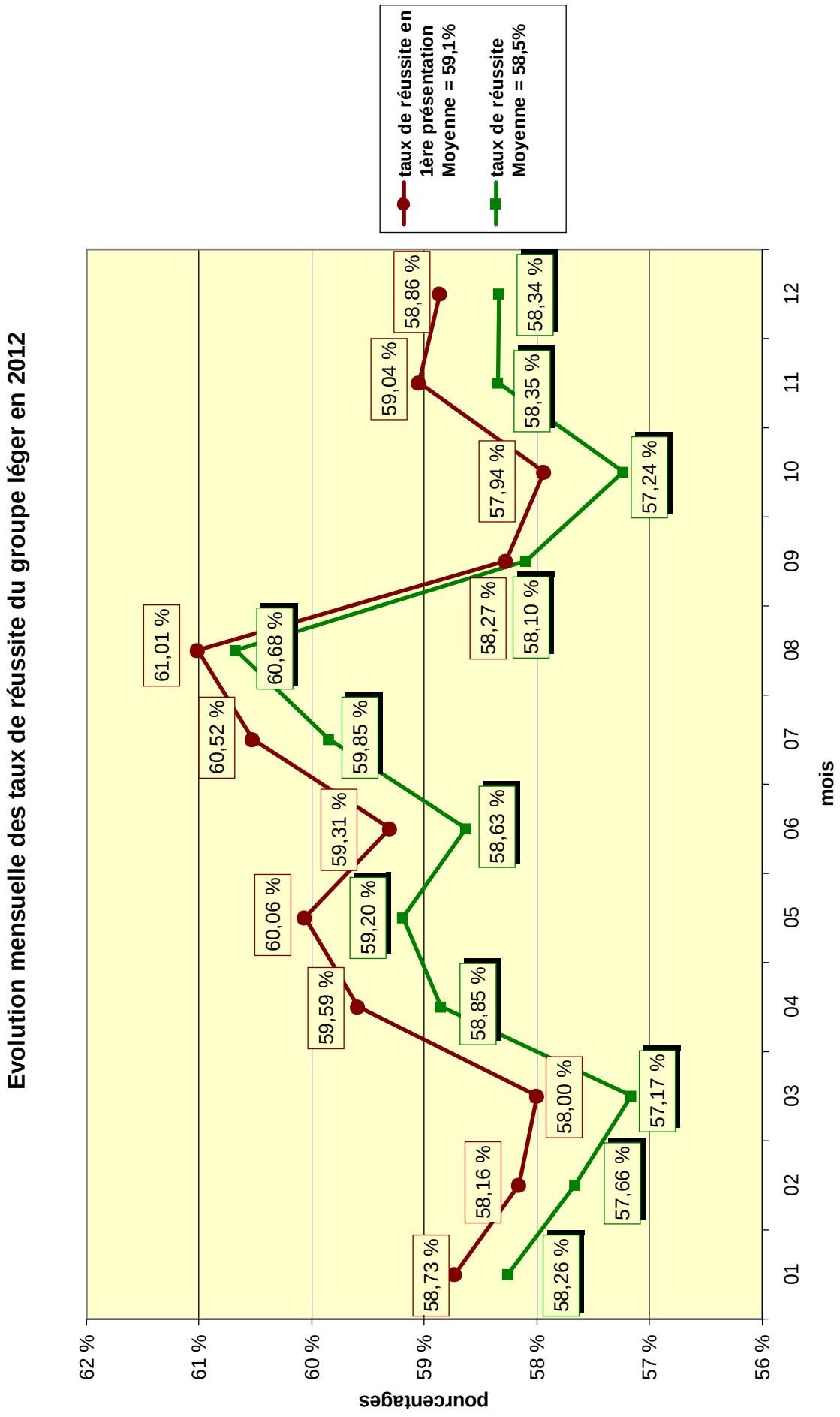
Evolution mensuelle des taux de réussite du groupe léger en 2012
taux de réussite en 1ère présentation Moyenne = 59,1%
taux de réussite Moyenne = 58,5%
pourcentages
mois
62 %
61 %
60 %
59 %
58 %
57 %
56 %
01
02
03
04
05
06
07
08
09
10
11
12
61,01 %
60,52 %
59,59 %
60,06 %
59,31 %
58,73 %
58,16 %
58,00 %
58,85 %
59,20 %
58,63 %
59,85 %
60,68 %
58,27 %
57,94 %
59,04 %
58,86 %
58,10 %
58,35 %
58,34 %
57,24 %
57,17 %
57,66 %
58,26 %

Evolution mensuelle des taux de réussite du groupe léger en 2011

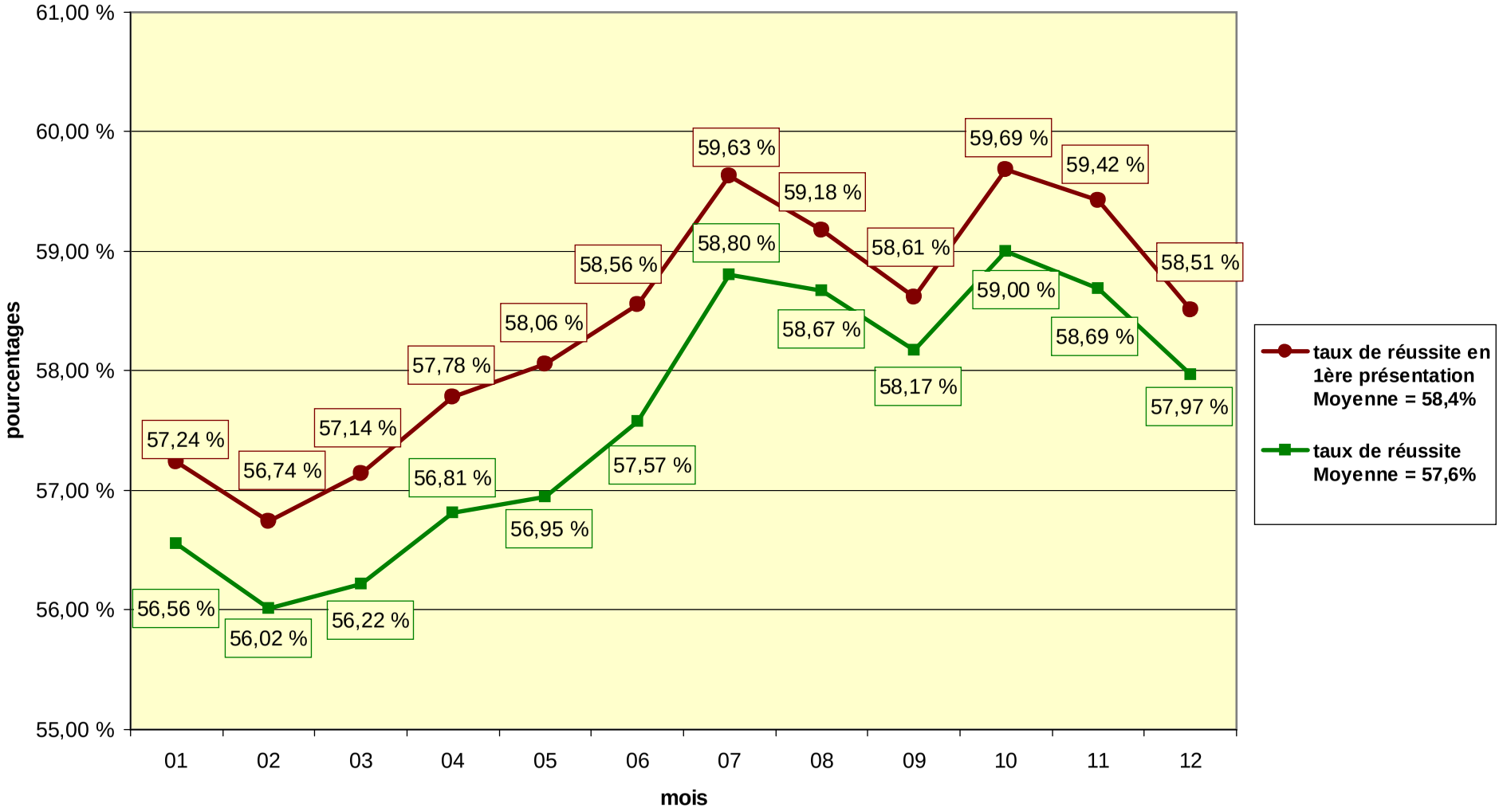

Evolution du taux de réussite aux examens du permis de conduire du groupe léger, en 1ère présentation
Années 2006 à 2012

	2006	2007	2008	2009	2010	2011	2012
NATIONAL	**52,27%**	**54,57%**	**56,49%**	**57,43%**	**58,22%**	**58,34%**	**59,13%**
BAS-RHIN	56,50%	63,16%	62,51%	62,91%	63,24%	62,46%	63,99%
HAUT-RHIN	54,47%	59,82%	58,44%	55,20%	52,59%	54,17%	53,23%
ALSACE	**55,64%**	**61,74%**	**60,75%**	**59,55%**	**58,72%**	**59,10%**	**59,61%**
DORDOGNE	62,67%	63,81%	70,96%	69,56%	68,92%	70,14%	71,28%
GIRONDE	49,47%	50,26%	55,52%	53,29%	52,22%	52,29%	53,92%
LANDES	55,70%	56,54%	56,93%	58,43%	58,33%	56,66%	61,16%
LOT ET GARONNE	61,92%	60,31%	64,02%	60,04%	63,68%	65,21%	62,04%
PYRENEES ATLANTIQUES	65,47%	67,24%	71,73%	70,98%	67,45%	69,05%	68,44%
AQUITAINE	**56,42%**	**57,17%**	**61,79%**	**60,07%**	**59,12%**	**59,75%**	**60,58%**
ALLIER	56,50%	63,32%	65,12%	65,76%	69,51%	68,50%	65,60%
CANTAL	60,80%	61,17%	65,93%	62,01%	62,29%	61,22%	61,99%
HAUTE LOIRE	61,53%	63,17%	64,30%	65,40%	64,26%	60,94%	59,36%
PUY DE DOME	49,89%	54,16%	52,98%	53,43%	55,13%	55,00%	58,51%
AUVERGNE	**54,48%**	**58,67%**	**59,24%**	**59,60%**	**61,10%**	**60,12%**	**60,76%**
CALVADOS	51,20%	55,57%	56,00%	56,33%	58,57%	57,55%	59,08%
MANCHE	58,31%	60,21%	60,13%	64,44%	63,68%	62,42%	64,10%
ORNE	55,40%	53,91%	57,66%	60,26%	61,23%	63,06%	63,75%
BASSE NORMANDIE	**54,52%**	**56,86%**	**57,79%**	**60,00%**	**60,93%**	**60,38%**	**61,77%**
COTE D'OR	47,24%	51,93%	54,04%	54,87%	58,48%	58,45%	63,11%
NIEVRE	53,20%	51,04%	57,93%	59,25%	59,21%	57,29%	61,78%
SAONE ET LOIRE	55,22%	57,25%	59,55%	58,36%	61,02%	59,12%	58,79%
YONNE	49,11%	47,87%	54,88%	53,41%	54,63%	55,93%	59,57%
BOURGOGNE	**51,36%**	**53,01%**	**56,69%**	**56,42%**	**58,74%**	**58,03%**	**60,75%**

	2006	2007	2008	2009	2010	2011	2012
COTES D'ARMOR	58,78%	63,46%	61,91%	61,68%	61,46%	63,22%	67,49%
FINISTERE	58,05%	62,13%	63,06%	63,87%	63,20%	64,69%	65,21%
ILLE ET VILAINE	55,62%	55,39%	56,91%	58,74%	56,45%	57,34%	63,68%
MORBIHAN	58,07%	56,84%	60,80%	60,59%	60,77%	63,71%	63,94%
BRETAGNE	**57,41%**	**59,13%**	**60,48%**	**61,15%**	**60,26%**	**61,94%**	**64,84%**
CHER	57,74%	55,75%	58,45%	62,26%	60,69%	61,47%	56,74%
EURE ET LOIR	55,55%	56,46%	57,32%	55,09%	57,01%	59,94%	64,14%
INDRE	55,32%	56,87%	60,11%	67,08%	65,50%	64,33%	63,86%
INDRE ET LOIRE	55,63%	60,10%	63,09%	64,64%	65,34%	66,78%	66,57%
LOIRET	59,95%	62,20%	60,53%	61,04%	62,59%	62,50%	61,15%
LOIR ET CHER	60,56%	58,94%	59,37%	62,72%	64,05%	66,82%	64,22%
CENTRE	**57,57%**	**59,01%**	**60,01%**	**61,31%**	**62,29%**	**63,43%**	**63,13%**
ARDENNES	52,82%	53,95%	55,39%	58,54%	60,85%	61,75%	65,12%
AUBE	56,09%	57,73%	60,54%	61,81%	62,27%	63,45%	60,73%
HAUTE MARNE	55,97%	58,25%	57,62%	61,19%	57,80%	56,34%	57,10%
MARNE	45,99%	45,98%	49,27%	51,08%	57,58%	59,68%	59,77%
CHAMPAGNE ARDENNE	**51,52%**	**52,45%**	**54,63%**	**56,80%**	**59,36%**	**60,45%**	**60,66%**
CORSE DU SUD	59,07%	57,40%	63,95%	59,80%	69,32%	67,40%	69,35%
HAUTE-CORSE	54,66%	53,08%	58,07%	57,16%	58,30%	60,44%	68,16%
CORSE	**56,78%**	**55,19%**	**60,97%**	**58,43%**	**63,92%**	**63,86%**	**68,72%**
DOUBS	47,26%	55,12%	56,73%	58,60%	59,44%	59,30%	61,30%
HAUTE-SAONE	52,72%	54,33%	55,89%	53,70%	58,00%	57,64%	58,08%
JURA	64,52%	62,58%	64,65%	66,76%	68,10%	67,71%	67,57%
TERRITOIRE DE BELFORT	53,07%	56,35%	60,44%	60,26%	59,06%	57,46%	57,81%
FRANCHE COMTE	**52,85%**	**56,79%**	**58,86%**	**59,70%**	**61,03%**	**60,58%**	**61,61%**
GUADELOUPE	**29,36%**	**32,20%**	**40,51%**	**45,02%**	**42,59%**	**41,63%**	**41,38%**
GUYANE	**39,12%**	**34,57%**	**36,08%**	**36,56%**	**47,49%**	**45,37%**	**42,82%**
EURE	49,84%	52,31%	56,33%	56,86%	57,51%	60,18%	60,89%
SEINE-MARITIME	56,58%	61,72%	63,07%	59,12%	59,28%	57,86%	58,20%
HAUTE NORMANDIE	**54,42%**	**58,66%**	**60,81%**	**58,38%**	**58,71%**	**58,58%**	**59,05%**

	2006	2007	2008	2009	2010	2011	2012
ESSONNE	45,16%	48,32%	52,41%	56,37%	57,71%	59,82%	61,11%
HAUTS DE SEINE	47,44%	48,29%	48,06%	51,66%	50,33%	49,98%	55,13%
PARIS	38,05%	37,52%	41,76%	42,80%	45,12%	44,05%	44,26%
SEINE ET MARNE	47,40%	52,25%	52,91%	52,53%	58,32%	61,88%	60,48%
SEINE SAINT DENIS	42,57%	40,90%	44,05%	49,46%	51,86%	51,62%	52,22%
VAL DE MARNE	45,69%	49,15%	53,45%	55,02%	50,86%	52,37%	51,58%
VAL D'OISE	44,32%	52,93%	52,86%	55,84%	57,85%	56,21%	56,02%
YVELINES	47,83%	46,89%	47,30%	49,57%	54,20%	54,80%	52,79%
IDF	**44,55%**	**46,70%**	**48,89%**	**51,49%**	**53,23%**	**53,58%**	**54,00%**
AUDE	67,05%	66,88%	68,81%	69,82%	65,94%	61,51%	61,46%
GARD	58,70%	65,06%	65,27%	65,08%	66,17%	64,73%	63,31%
HERAULT	51,23%	54,20%	55,13%	54,89%	58,61%	58,69%	61,67%
LOZERE	67,73%	65,00%	71,07%	69,71%	72,39%	67,85%	71,86%
PYRENEES-ORIENTALES	49,05%	50,52%	54,80%	57,59%	54,79%	60,19%	60,47%
LANGUEDOC ROUSSILLON	**55,61%**	**58,89%**	**60,26%**	**60,58%**	**61,52%**	**61,22%**	**62,19%**
CORREZE	56,30%	56,88%	63,86%	65,53%	64,67%	59,58%	58,61%
CREUSE	51,00%	64,10%	68,78%	68,50%	64,98%	60,18%	61,84%
HAUTE-VIENNE	49,52%	48,71%	54,83%	54,46%	54,66%	50,44%	51,15%
LIMOUSIN	**52,16%**	**54,03%**	**60,16%**	**60,55%**	**59,78%**	**55,12%**	**55,43%**
MEURTHE ET MOSELLE	45,31%	46,65%	53,48%	56,02%	54,10%	50,76%	49,07%
MEUSE	54,25%	56,01%	58,29%	58,27%	65,22%	65,45%	69,04%
MOSELLE	58,53%	59,73%	59,82%	59,70%	59,07%	59,84%	57,53%
VOSGES	52,14%	54,84%	58,14%	58,02%	60,33%	61,40%	64,09%
LORRAINE	**53,07%**	**54,67%**	**57,43%**	**58,13%**	**58,14%**	**57,62%**	**56,74%**
MARTINIQUE	**49,39%**	**50,18%**	**49,74%**	**50,58%**	**55,12%**	**50,31%**	**47,77%**
MAYOTTE						**42,72%**	**44,86%**
ARIEGE	57,76%	58,11%	60,75%	56,93%	56,45%	52,23%	52,08%
AVEYRON	57,76%	57,60%	55,07%	55,51%	59,60%	61,42%	60,11%
GERS	63,76%	62,74%	66,86%	70,99%	67,78%	73,23%	75,83%
HAUTE-GARONNE	52,26%	52,67%	53,26%	53,96%	57,02%	57,08%	60,60%
HAUTES-PYRENEES	63,70%	66,26%	68,78%	70,61%	68,72%	65,60%	61,96%
LOT	60,69%	62,51%	61,88%	64,10%	63,02%	62,75%	61,76%
TARN	54,91%	58,79%	59,84%	59,25%	63,83%	62,14%	61,44%
TARN ET GARONNE	60,59%	60,39%	56,01%	55,69%	61,11%	57,94%	57,94%
MIDI PYRENEES	**56,52%**	**57,47%**	**57,84%**	**58,56%**	**60,73%**	**60,22%**	**61,34%**

	2006	2007	2008	2009	2010	2011	2012
NORD	50,82%	53,68%	53,59%	55,01%	57,83%	57,61%	59,08%
PAS DE CALAIS	56,74%	57,49%	60,75%	66,67%	62,06%	62,18%	60,46%
NORD PAS DE CALAIS	**53,02%**	**55,05%**	**56,13%**	**58,08%**	**59,23%**	**59,16%**	**59,54%**
ALPES DE HAUTE PROVENCE	64,53%	61,75%	64,42%	71,85%	72,80%	72,83%	71,40%
ALPES-MARITIMES	51,08%	55,03%	58,68%	57,22%	61,96%	61,48%	59,85%
BOUCHES DU RHONE	46,00%	45,92%	48,47%	50,82%	50,47%	51,62%	55,41%
HAUTES-ALPES	55,16%	60,96%	62,36%	67,26%	66,51%	66,20%	60,11%
VAR	48,28%	49,41%	52,59%	55,63%	58,34%	60,90%	62,82%
VAUCLUSE	54,23%	54,67%	57,37%	56,32%	53,66%	53,31%	56,05%
PACA	**49,47%**	**50,69%**	**53,57%**	**55,19%**	**56,24%**	**57,14%**	**58,73%**
LOIRE ATLANTIQUE	60,95%	62,92%	64,54%	65,56%	66,68%	64,80%	64,73%
MAINE ET LOIRE	54,88%	57,39%	59,77%	61,60%	62,88%	63,77%	65,27%
MAYENNE	66,50%	64,65%	66,07%	64,35%	64,99%	64,26%	67,01%
SARTHE	60,43%	60,24%	64,34%	63,93%	65,38%	65,58%	64,78%
VENDEE	69,43%	71,08%	72,31%	74,52%	73,53%	70,64%	72,30%
PAYS DE LA LOIRE	**61,66%**	**63,03%**	**65,07%**	**66,03%**	**66,80%**	**65,69%**	**66,33%**
AISNE	57,34%	59,93%	60,51%	63,29%	63,53%	63,09%	61,70%
OISE	53,35%	58,89%	63,82%	65,60%	62,47%	61,46%	63,58%
SOMME	47,08%	50,90%	53,77%	59,27%	62,07%	59,57%	64,26%
PICARDIE	**52,68%**	**56,95%**	**60,20%**	**63,25%**	**62,65%**	**61,43%**	**63,24%**
CHARENTE	62,45%	64,93%	67,38%	70,05%	71,46%	68,00%	69,99%
CHARENTE MARITIME	53,74%	55,71%	56,45%	54,24%	55,35%	53,97%	55,49%
DEUX-SEVRES	58,78%	61,87%	61,59%	61,91%	59,81%	59,45%	58,07%
VIENNE	57,91%	55,55%	58,66%	60,63%	57,47%	57,13%	56,65%
POITOU CHARENTES	**57,64%**	**58,89%**	**60,29%**	**60,66%**	**60,19%**	**58,72%**	**59,37%**
LA REUNION	**41,25%**	**50,27%**	**53,55%**	**54,19%**	**55,88%**	**54,32%**	**51,58%**
AIN	53,09%	59,16%	59,53%	56,07%	56,50%	56,78%	58,04%
ARDECHE	63,86%	65,71%	62,06%	60,16%	56,20%	58,91%	64,19%
DROME	56,64%	59,24%	60,12%	58,66%	58,63%	62,38%	71,33%
HAUTE-SAVOIE	50,87%	52,37%	53,72%	55,18%	55,22%	56,83%	55,73%
ISERE	54,94%	59,72%	62,55%	62,74%	62,37%	62,93%	63,70%
LOIRE	54,73%	54,41%	54,63%	53,52%	54,76%	56,73%	54,39%
RHONE	39,36%	40,13%	41,84%	42,13%	43,68%	48,70%	52,23%
SAVOIE	47,76%	46,83%	46,51%	52,58%	54,43%	54,05%	56,79%
RHONE ALPES	**50,22%**	**52,56%**	**53,77%**	**54,03%**	**54,15%**	**56,33%**	**58,18%**

Evolution du taux de réussite aux examens du permis de conduire du groupe léger, toutes présentations confondues
Années 2006 à 2012

	2006	2007	2008	2009	2010	2011	2012
NATIONAL	**51,50%**	**53,77%**	**55,82%**	**56,60%**	**57,28%**	**57,55%**	**58,49%**
BAS-RHIN	53,86%	60,27%	61,24%	61,41%	60,50%	60,02%	61,68%
HAUT-RHIN	53,70%	58,20%	57,64%	54,58%	52,10%	52,91%	53,56%
ALSACE	**53,79%**	**59,36%**	**59,63%**	**58,22%**	**56,66%**	**56,98%**	**58,12%**
DORDOGNE	61,80%	63,38%	69,53%	67,96%	67,53%	69,37%	70,37%
GIRONDE	49,36%	50,95%	55,27%	53,42%	52,56%	52,95%	54,58%
LANDES	55,61%	56,73%	56,54%	58,37%	58,57%	58,15%	60,76%
LOT ET GARONNE	60,58%	60,20%	62,56%	59,78%	62,14%	64,27%	61,77%
PYRENEES ATLANTIQUES	63,51%	65,29%	70,67%	68,82%	65,66%	66,68%	66,78%
AQUITAINE	**55,23%**	**56,52%**	**60,46%**	**58,88%**	**58,12%**	**58,97%**	**59,99%**
ALLIER	56,65%	64,09%	64,26%	63,75%	67,44%	67,69%	64,27%
CANTAL	59,76%	60,53%	64,43%	61,02%	63,13%	62,08%	61,97%
HAUTE LOIRE	59,17%	60,83%	62,38%	63,32%	62,60%	58,00%	59,79%
PUY DE DOME	50,75%	53,30%	51,84%	52,54%	54,78%	54,24%	57,71%
AUVERGNE	**54,22%**	**57,68%**	**57,55%**	**57,79%**	**59,81%**	**58,69%**	**59,97%**
CALVADOS	50,78%	55,64%	55,79%	56,33%	58,34%	57,37%	59,18%
MANCHE	58,23%	59,27%	60,32%	63,75%	62,35%	61,95%	63,18%
ORNE	53,87%	52,06%	56,02%	58,36%	57,77%	61,16%	61,11%
BASSE NORMANDIE	**53,88%**	**56,06%**	**57,36%**	**59,30%**	**59,61%**	**59,71%**	**60,94%**
COTE D'OR	46,94%	52,14%	54,38%	55,25%	57,83%	57,80%	62,26%
NIEVRE	51,28%	53,62%	57,76%	57,44%	58,45%	57,23%	60,34%
SAONE ET LOIRE	53,61%	55,61%	58,23%	58,00%	58,59%	56,76%	56,66%
YONNE	47,33%	47,97%	53,44%	52,10%	52,64%	54,58%	57,67%
BOURGOGNE	**49,99%**	**52,69%**	**55,96%**	**55,88%**	**57,12%**	**56,72%**	**59,07%**

	2006	2007	2008	2009	2010	2011	2012
COTES D'ARMOR	58,22%	61,82%	62,10%	62,88%	61,66%	63,38%	67,44%
FINISTERE	57,04%	61,10%	61,53%	61,81%	62,11%	63,34%	64,63%
ILLE ET VILAINE	54,05%	54,43%	56,23%	57,86%	56,31%	57,10%	63,91%
MORBIHAN	56,27%	55,57%	60,49%	59,90%	60,81%	62,74%	63,76%
BRETAGNE	**56,11%**	**57,86%**	**59,69%**	**60,28%**	**59,88%**	**61,21%**	**64,68%**
CHER	55,86%	54,57%	56,31%	60,23%	57,65%	58,05%	55,15%
EURE ET LOIR	53,70%	54,29%	56,64%	54,60%	55,04%	58,17%	62,69%
INDRE	53,01%	55,12%	57,98%	64,17%	62,71%	63,06%	62,80%
INDRE ET LOIRE	52,68%	58,48%	61,47%	62,58%	63,56%	65,23%	64,74%
LOIRET	59,14%	61,13%	59,47%	59,21%	59,85%	60,74%	59,75%
LOIR ET CHER	58,57%	58,13%	58,29%	60,39%	62,18%	64,55%	61,90%
CENTRE	**55,65%**	**57,47%**	**58,67%**	**59,48%**	**59,84%**	**61,38%**	**61,40%**
ARDENNES	51,42%	53,50%	54,62%	56,92%	59,43%	60,71%	63,36%
AUBE	52,73%	55,31%	57,38%	58,09%	58,87%	59,10%	58,86%
HAUTE MARNE	53,11%	55,34%	56,99%	60,17%	56,34%	55,75%	56,00%
MARNE	47,16%	46,89%	49,34%	50,54%	55,86%	58,23%	58,46%
CHAMPAGNE ARDENNE	**50,28%**	**51,52%**	**53,49%**	**54,97%**	**57,31%**	**58,51%**	**59,09%**
CORSE DU SUD	61,75%	61,06%	65,98%	62,73%	68,28%	63,85%	67,18%
HAUTE-CORSE	54,65%	55,09%	57,77%	57,11%	60,04%	60,42%	66,72%
CORSE	**57,90%**	**57,88%**	**61,55%**	**59,63%**	**64,05%**	**62,06%**	**66,93%**
DOUBS	47,67%	55,89%	57,22%	59,49%	59,40%	58,79%	61,18%
HAUTE-SAONE	53,86%	53,59%	55,97%	53,89%	59,23%	59,65%	58,73%
JURA	63,29%	61,37%	62,92%	65,00%	65,68%	64,90%	64,29%
TERRITOIRE DE BELFORT	54,07%	55,50%	58,58%	58,20%	58,11%	56,81%	59,01%
FRANCHE COMTE	**52,71%**	**56,52%**	**58,35%**	**59,38%**	**60,50%**	**59,95%**	**61,08%**
GUADELOUPE	**35,51%**	**37,98%**	**45,28%**	**48,33%**	**47,34%**	**46,39%**	**46,07%**
GUYANE	**38,79%**	**35,75%**	**39,65%**	**40,77%**	**49,67%**	**49,53%**	**44,28%**
EURE	48,73%	52,88%	56,05%	56,33%	56,18%	57,95%	59,27%
SEINE-MARITIME	56,73%	61,25%	61,95%	57,07%	58,57%	57,53%	57,72%
HAUTE NORMANDIE	**53,92%**	**58,24%**	**59,70%**	**56,82%**	**57,75%**	**57,66%**	**58,21%**

	2006	2007	2008	2009	2010	2011	2012
ESSONNE	45,27%	48,16%	53,15%	55,77%	57,22%	58,87%	60,55%
HAUTS DE SEINE	48,25%	49,06%	49,58%	52,87%	51,15%	51,25%	56,08%
PARIS	41,31%	40,13%	43,80%	44,65%	46,81%	45,48%	46,81%
SEINE ET MARNE	47,57%	51,55%	53,13%	53,09%	58,04%	61,74%	60,74%
SEINE SAINT DENIS	43,33%	41,11%	45,39%	50,82%	51,93%	52,28%	53,31%
VAL DE MARNE	47,46%	50,05%	53,52%	55,21%	51,83%	53,73%	52,80%
VAL D'OISE	46,75%	54,27%	55,20%	56,83%	58,77%	57,15%	57,34%
YVELINES	48,77%	47,86%	48,61%	51,28%	55,59%	55,95%	53,45%
IDF	**45,79%**	**47,21%**	**49,91%**	**52,25%**	**53,74%**	**54,07%**	**54,76%**
AUDE	66,51%	66,52%	69,13%	67,91%	64,61%	61,22%	61,27%
GARD	58,24%	63,81%	63,52%	63,53%	64,26%	63,22%	62,23%
HERAULT	51,14%	53,55%	54,84%	54,80%	57,47%	58,15%	60,75%
LOZERE	67,96%	67,52%	69,86%	69,00%	71,88%	66,73%	69,91%
PYRENEES-ORIENTALES	48,94%	50,25%	54,78%	56,39%	55,57%	60,51%	60,69%
LANGUEDOC ROUSSILLON	**54,91%**	**57,80%**	**59,28%**	**59,32%**	**60,22%**	**60,49%**	**61,45%**
CORREZE	56,04%	57,68%	63,03%	65,71%	63,77%	57,70%	57,50%
CREUSE	56,97%	62,78%	69,74%	68,02%	64,65%	56,17%	60,28%
HAUTE-VIENNE	49,72%	49,89%	54,65%	53,76%	53,18%	50,25%	49,76%
LIMOUSIN	**52,91%**	**54,30%**	**59,49%**	**59,65%**	**58,28%**	**53,67%**	**53,85%**
MEURTHE ET MOSELLE	45,27%	46,56%	52,52%	54,22%	51,61%	49,25%	47,39%
MEUSE	53,11%	55,26%	55,97%	55,11%	61,72%	59,74%	63,28%
MOSELLE	57,02%	58,02%	58,29%	58,51%	57,05%	57,72%	55,28%
VOSGES	50,85%	53,80%	56,60%	55,05%	57,79%	58,05%	61,65%
LORRAINE	**51,67%**	**53,21%**	**55,84%**	**56,24%**	**55,70%**	**55,03%**	**53,98%**
MARTINIQUE	**52,70%**	**54,86%**	**53,82%**	**54,64%**	**58,34%**	**52,83%**	**50,66%**
MAYOTTE	**41,00%**	**50,85%**	**53,81%**	**56,58%**	**54,44%**	**46,92%**	**48,00%**
ARIEGE	53,70%	55,09%	57,81%	55,10%	55,09%	52,06%	52,01%
AVEYRON	53,49%	53,35%	53,01%	52,68%	55,13%	57,10%	55,30%
GERS	63,39%	62,18%	65,62%	69,43%	66,69%	70,30%	72,29%
HAUTE-GARONNE	51,51%	52,33%	53,72%	53,89%	56,84%	56,35%	59,67%
HAUTES-PYRENEES	62,26%	64,97%	66,95%	68,45%	66,93%	63,21%	61,22%
LOT	61,44%	63,23%	63,86%	64,36%	63,35%	62,99%	60,88%
TARN	55,28%	58,73%	59,83%	57,90%	60,93%	59,13%	58,56%
TARN ET GARONNE	55,78%	57,31%	51,95%	51,75%	56,72%	54,07%	53,35%
MIDI PYRENEES	**54,95%**	**56,24%**	**56,97%**	**56,94%**	**58,98%**	**58,21%**	**59,15%**

	2006	2007	2008	2009	2010	2011	2012
NORD	50,62%	53,74%	53,72%	54,78%	56,81%	56,56%	58,44%
PAS DE CALAIS	55,88%	56,10%	59,29%	64,12%	61,04%	61,09%	59,02%
NORD PAS DE CALAIS	**52,49%**	**54,57%**	**55,63%**	**56,96%**	**58,13%**	**58,04%**	**58,63%**
ALPES DE HAUTE PROVENCE	63,19%	60,02%	63,39%	70,31%	69,41%	70,03%	69,12%
ALPES-MARITIMES	52,34%	55,52%	59,09%	57,87%	61,68%	61,18%	59,76%
BOUCHES DU RHONE	46,24%	46,99%	50,04%	52,28%	52,27%	53,02%	56,78%
HAUTES-ALPES	53,68%	59,70%	61,38%	64,89%	61,32%	63,10%	57,69%
VAR	47,37%	49,56%	52,20%	55,43%	58,94%	61,40%	62,37%
VAUCLUSE	52,36%	53,76%	56,53%	55,45%	53,09%	54,11%	56,96%
PACA	**49,13%**	**50,83%**	**53,84%**	**55,48%**	**56,48%**	**57,37%**	**59,01%**
LOIRE ATLANTIQUE	60,13%	62,33%	63,89%	65,02%	66,58%	64,25%	63,95%
MAINE ET LOIRE	53,66%	57,51%	59,39%	60,84%	61,89%	62,74%	64,36%
MAYENNE	63,50%	62,26%	62,71%	60,89%	63,53%	61,62%	64,11%
SARTHE	59,76%	59,18%	63,09%	62,98%	65,09%	64,48%	64,17%
VENDEE	67,09%	69,14%	70,39%	71,68%	71,37%	68,28%	70,31%
PAYS DE LA LOIRE	**60,10%**	**61,93%**	**63,76%**	**64,55%**	**65,89%**	**64,42%**	**65,12%**
AISNE	56,07%	59,19%	59,23%	60,81%	61,82%	62,44%	60,71%
OISE	52,79%	57,78%	62,96%	63,94%	61,41%	60,06%	62,86%
SOMME	46,94%	50,24%	53,22%	58,13%	60,21%	58,56%	62,74%
PICARDIE	**51,89%**	**55,90%**	**59,10%**	**61,33%**	**61,18%**	**60,33%**	**62,21%**
CHARENTE	59,46%	62,19%	64,55%	67,42%	67,73%	65,08%	67,09%
CHARENTE MARITIME	53,20%	54,39%	54,50%	53,04%	54,44%	53,55%	55,07%
DEUX-SEVRES	57,29%	60,07%	59,39%	60,08%	58,66%	59,11%	56,58%
VIENNE	57,10%	54,22%	56,99%	58,43%	55,21%	54,89%	55,63%
POITOU CHARENTES	**56,27%**	**56,96%**	**57,98%**	**58,40%**	**57,93%**	**57,08%**	**57,81%**
LA REUNION	**45,41%**	**53,00%**	**56,49%**	**56,62%**	**57,20%**	**56,12%**	**54,26%**
AIN	52,20%	58,39%	58,35%	55,99%	55,65%	56,69%	58,63%
ARDECHE	61,51%	63,19%	60,87%	60,20%	56,19%	59,12%	63,77%
DROME	54,87%	57,06%	58,65%	57,66%	56,83%	61,00%	69,93%
HAUTE-SAVOIE	50,78%	51,51%	53,56%	54,21%	54,87%	57,23%	56,10%
ISERE	53,45%	58,55%	61,63%	61,39%	60,79%	61,11%	63,07%
LOIRE	53,02%	53,30%	53,13%	52,24%	53,57%	56,09%	54,08%
RHONE	40,14%	41,39%	43,49%	43,50%	44,26%	50,18%	53,50%
SAVOIE	48,08%	47,19%	46,94%	52,34%	53,86%	53,41%	56,87%
RHONE ALPES	**49,06%**	**51,46%**	**52,95%**	**53,24%**	**53,03%**	**55,90%**	**58,00%**

Taux de réussite de la catégorie B toutes présentations confondues Année 2012

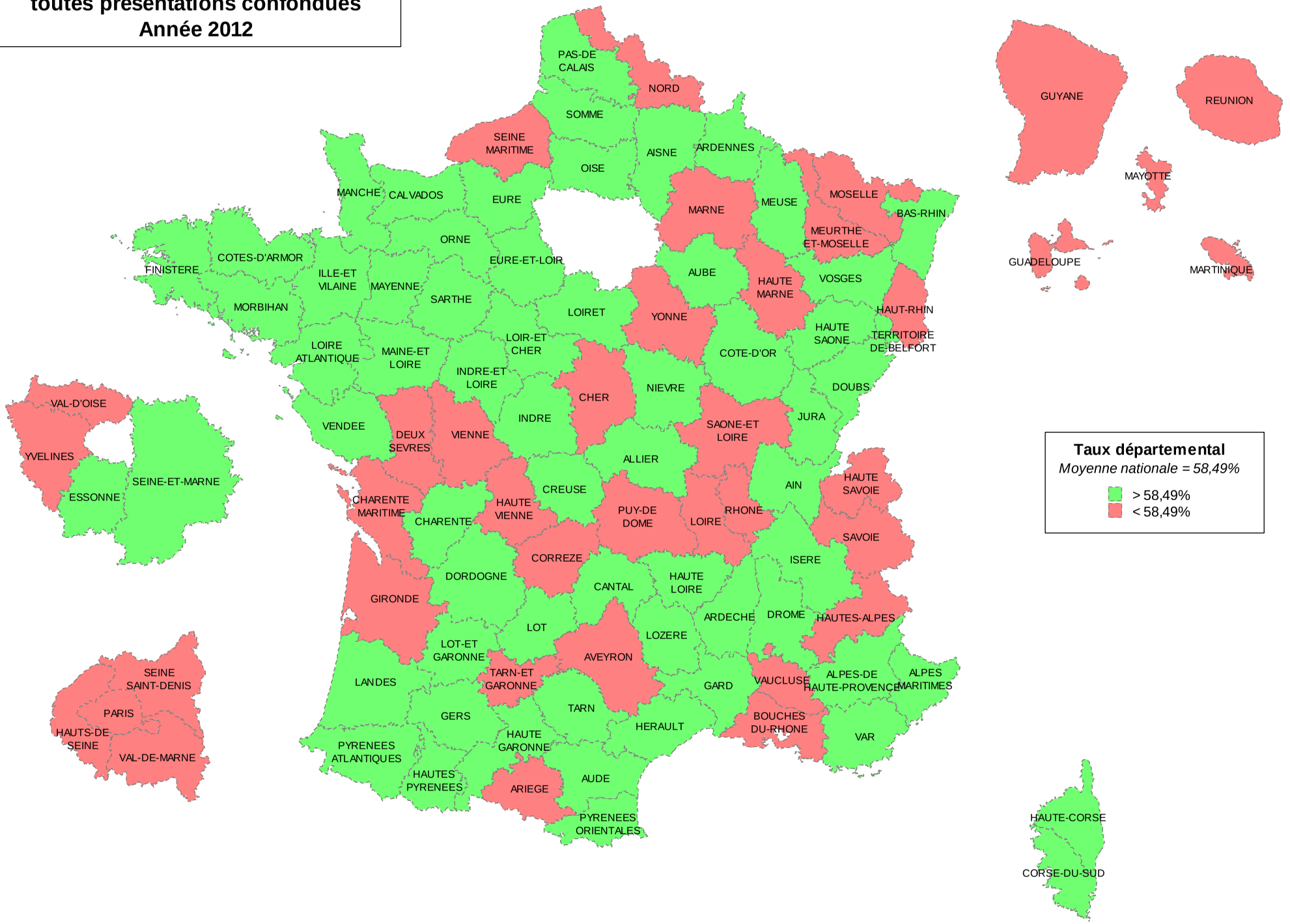

Taux de réussite de la catégorie B toutes présentations confondues Evolution 2006-2012

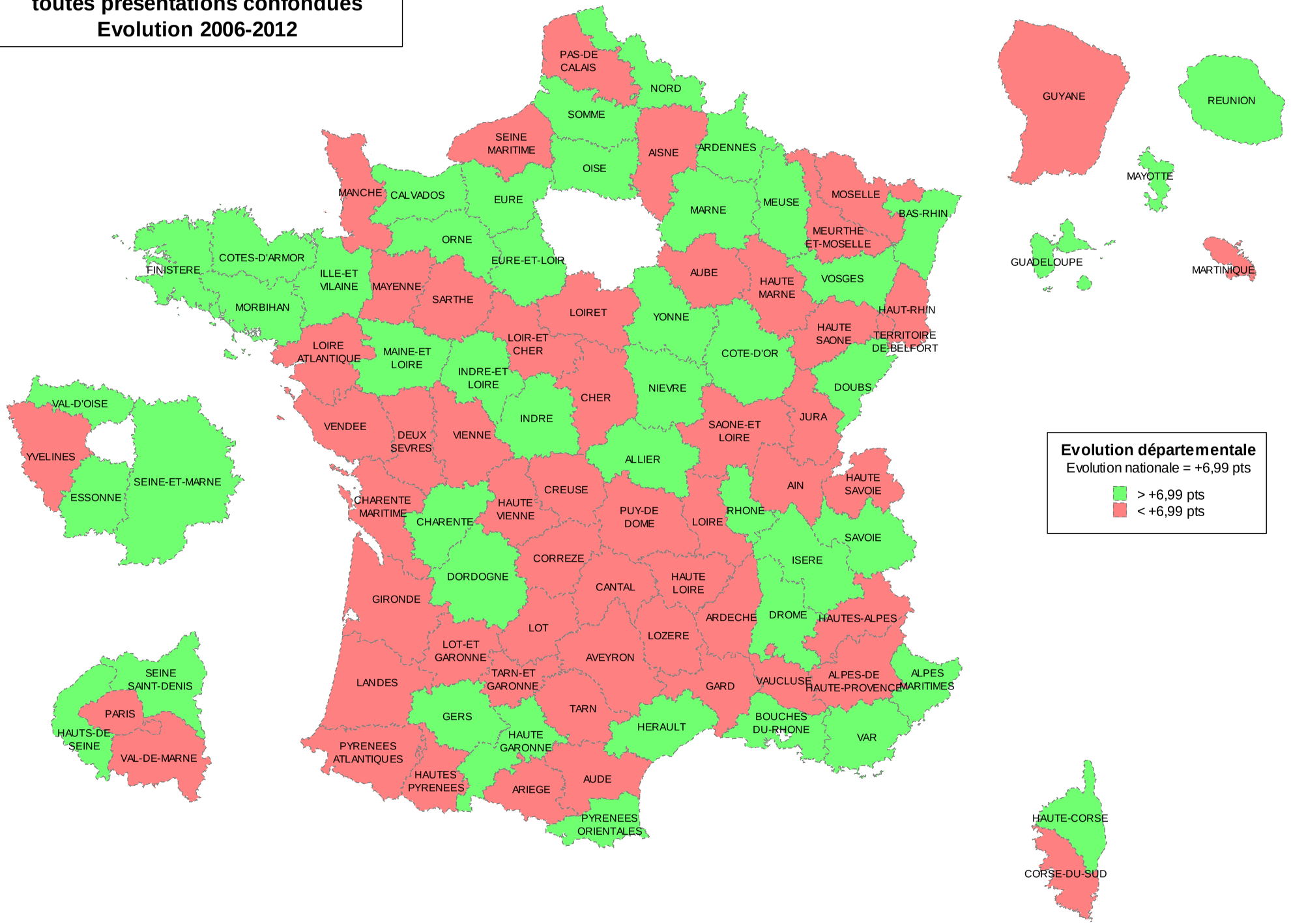

Taux de réussite de la catégorie B toutes présentations confondues Evolution 2011-2012

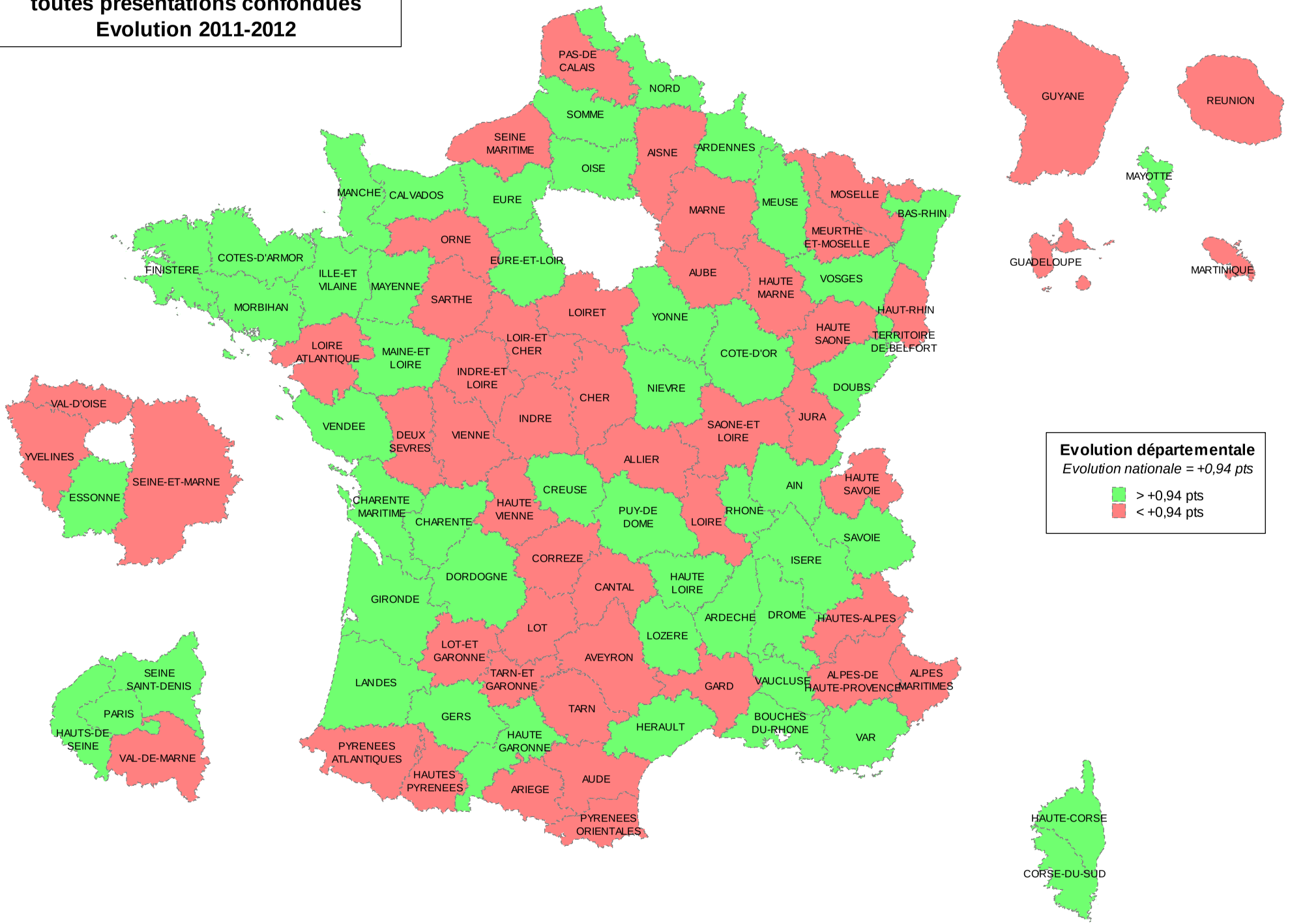

Le groupe lourd (C, D, EB, EC et ED)

En 2012, préalablement à l'épreuve en circulation, 64 499 examens hors circulation ont été réalisés (-2,9 % par rapport à 2011). Le taux de réussite obtenu toutes présentations confondues est stable (73,5 % contre 73,9 % en 2011 et 73,2 % en 2010).

83 000 examens en circulation ont été réalisés (-2 % par rapport à 2011), se traduisant par 69 235 résultats favorables (-0,9 % par rapport à 2011), soit un taux de réussite en hausse (83,4 % contre 82,5 % en 2011 et 82,1 % en 2010). 59 départements ont un taux de réussite supérieur à la moyenne nationale de 83,4 % lors de l'épreuve en circulation.

L'année 2012 a vu se dérouler 147 499 examens lourds. Parmi les 69 235 permis délivrés, 35,7 % ont concerné la catégorie C, 35,0 % pour le EB, 7,4 % pour le D, 21,9 % pour le EC et 0,1 % pour le ED.

Le tableau ci-après indique les moyennes annuelles du taux de réussite, toutes présentations confondues, obtenues dans chaque département et région aux épreuves pratiques en circulation des catégories du groupe lourd (C, D, EB, EC et ED), entre 2006 et 2012 (pages 38 à 41). Il est accompagné d'une carte de France indiquant l'écart à la moyenne nationale du taux de réussite correspondant en 2012 (page 42).

Evolution du taux de réussite aux examens du permis de conduire des catégories du groupe lourd (C, D, EB, EC, ED), toutes présentations confondues, en circulation
Années 2006 à 2012

	2006	2007	2008	2009	2010	2011	2012
NATIONAL	**78,28%**	**78,89%**	**80,32%**	**81,40%**	**82,10%**	**82,45%**	**83,42%**
BAS-RHIN	76,63%	82,88%	84,15%	86,15%	87,12%	85,27%	82,33%
HAUT-RHIN	73,71%	76,61%	77,70%	74,48%	76,75%	73,51%	73,68%
ALSACE	**75,11%**	**79,69%**	**80,89%**	**80,14%**	**81,95%**	**79,42%**	**78,35%**
DORDOGNE	78,37%	76,15%	77,48%	81,51%	81,58%	81,80%	82,73%
GIRONDE	69,27%	70,24%	72,61%	75,13%	72,81%	74,23%	76,86%
LANDES	68,53%	64,48%	77,22%	76,86%	74,30%	78,81%	85,09%
LOT ET GARONNE	85,44%	86,16%	85,94%	88,99%	89,95%	91,11%	86,28%
PYRENEES ATLANTIQUES	84,14%	85,94%	88,43%	89,33%	93,98%	92,28%	91,62%
AQUITAINE	**74,72%**	**74,67%**	**77,98%**	**80,79%**	**80,63%**	**81,53%**	**83,07%**
ALLIER	77,50%	81,25%	79,14%	81,44%	85,90%	88,57%	87,64%
CANTAL	80,63%	84,84%	86,29%	84,70%	87,00%	86,78%	87,61%
HAUTE LOIRE	73,16%	74,72%	76,14%	77,24%	84,49%	77,53%	78,51%
PUY DE DOME	79,37%	78,22%	80,32%	79,33%	83,45%	82,96%	84,27%
AUVERGNE	**78,13%**	**79,48%**	**80,50%**	**80,47%**	**84,88%**	**84,13%**	**84,59%**
CALVADOS	76,65%	77,16%	74,13%	75,91%	75,43%	70,05%	74,53%
MANCHE	84,23%	81,64%	81,47%	84,21%	85,01%	84,84%	85,38%
ORNE	76,47%	80,65%	79,63%	79,49%	84,72%	82,02%	85,69%
BASSE NORMANDIE	**79,16%**	**78,99%**	**77,44%**	**79,49%**	**80,38%**	**77,49%**	**80,81%**
COTE D'OR	68,24%	74,74%	74,09%	74,59%	76,27%	76,95%	78,40%
NIEVRE	77,38%	83,17%	81,40%	84,24%	84,95%	78,46%	82,07%
SAONE ET LOIRE	75,36%	77,80%	79,45%	81,89%	83,21%	86,54%	84,70%
YONNE	80,10%	81,57%	87,64%	83,64%	84,30%	82,89%	86,36%
BOURGOGNE	**74,72%**	**78,41%**	**80,31%**	**80,78%**	**82,04%**	**82,32%**	**83,30%**

	2006	2007	2008	2009	2010	2011	2012
COTES D'ARMOR	73,19%	79,06%	80,17%	80,68%	79,48%	78,40%	85,83%
FINISTERE	76,92%	77,85%	78,94%	81,45%	81,52%	80,64%	82,59%
ILLE ET VILAINE	72,78%	74,01%	76,18%	79,03%	77,58%	78,63%	81,94%
MORBIHAN	81,65%	78,06%	82,87%	82,06%	83,24%	84,15%	85,73%
BRETAGNE	**76,01%**	**76,95%**	**79,26%**	**80,71%**	**80,44%**	**80,56%**	**83,74%**
CHER	77,71%	78,92%	78,07%	75,05%	75,79%	76,25%	75,10%
EURE ET LOIR	84,29%	79,91%	79,72%	81,21%	83,90%	80,92%	85,21%
INDRE	79,45%	82,83%	82,79%	87,69%	86,65%	91,08%	89,42%
INDRE ET LOIRE	84,41%	84,91%	89,26%	87,63%	89,97%	88,69%	90,35%
LOIRET	85,34%	87,70%	88,44%	84,42%	83,05%	84,37%	85,10%
LOIR ET CHER	69,32%	74,58%	80,60%	81,73%	89,64%	85,96%	87,47%
CENTRE	**82,20%**	**83,12%**	**84,49%**	**83,15%**	**84,19%**	**83,82%**	**85,37%**
ARDENNES	82,72%	78,71%	78,35%	81,51%	89,20%	91,67%	91,51%
AUBE	76,00%	73,98%	77,69%	72,82%	75,33%	76,00%	75,10%
HAUTE MARNE	74,37%	79,34%	83,60%	80,53%	80,07%	81,72%	82,69%
MARNE	71,08%	69,98%	74,70%	77,28%	78,39%	76,35%	83,03%
CHAMPAGNE ARDENNE	**74,48%**	**74,52%**	**77,96%**	**77,47%**	**79,16%**	**78,91%**	**81,88%**
CORSE DU SUD	90,91%	86,55%	81,79%	80,97%	84,31%	85,92%	87,00%
HAUTE-CORSE	87,65%	80,72%	85,77%	87,84%	90,85%	90,49%	96,15%
CORSE	**89,20%**	**83,57%**	**83,56%**	**84,51%**	**87,52%**	**88,00%**	**91,25%**
DOUBS	74,46%	75,80%	78,74%	79,42%	82,75%	86,93%	87,83%
HAUTE-SAONE	78,31%	79,95%	80,62%	79,47%	78,05%	76,25%	75,40%
JURA	80,25%	80,93%	80,10%	82,90%	89,74%	90,11%	86,49%
TERRITOIRE DE BELFORT	73,62%	72,22%	76,10%	78,68%	76,04%	73,51%	82,57%
FRANCHE COMTE	**76,54%**	**77,29%**	**78,97%**	**80,02%**	**82,05%**	**82,59%**	**83,92%**
GUADELOUPE	**61,57%**	**68,29%**	**80,53%**	**77,19%**	**70,43%**	**74,75%**	**78,43%**
GUYANE	**78,72%**	**66,67%**	**75,69%**	**82,91%**	**76,44%**	**91,11%**	**85,98%**
EURE	83,35%	82,06%	84,14%	87,96%	85,47%	86,65%	87,21%
SEINE-MARITIME	80,10%	80,97%	82,09%	82,93%	82,94%	86,07%	85,20%
HAUTE NORMANDIE	**81,20%**	**81,45%**	**82,87%**	**84,50%**	**83,66%**	**86,23%**	**85,78%**

	2006	2007	2008	2009	2010	2011	2012
ESSONNE	79,78%	76,89%	79,00%	82,46%	81,64%	84,58%	87,23%
HAUTS DE SEINE	83,24%	75,32%	69,24%	75,54%	72,46%	71,28%	79,85%
PARIS	66,30%	62,70%	74,45%	74,70%	79,04%	78,28%	81,36%
SEINE ET MARNE	89,83%	82,66%	79,48%	81,42%	83,07%	84,18%	87,90%
SEINE SAINT DENIS	71,43%	76,80%	76,31%	70,10%	75,02%	79,42%	80,49%
VAL DE MARNE	76,23%	74,58%	80,86%	85,44%	85,80%	83,39%	83,96%
VAL D'OISE	76,18%	80,59%	81,77%	81,82%	83,08%	87,84%	90,17%
YVELINES	72,77%	72,83%	73,13%	71,36%	72,52%	74,74%	79,43%
IDF	**77,23%**	**75,65%**	**77,40%**	**78,86%**	**79,86%**	**80,96%**	**83,90%**
AUDE	86,76%	80,15%	87,04%	87,70%	88,14%	88,46%	87,69%
GARD	85,23%	86,13%	88,44%	86,54%	86,32%	86,38%	90,04%
HERAULT	72,89%	79,13%	82,67%	80,84%	81,81%	82,42%	85,67%
LOZERE	95,41%	93,12%	97,01%	97,98%	94,98%	97,81%	97,03%
PYRENEES-ORIENTALES	71,85%	70,65%	74,62%	77,70%	75,99%	80,70%	82,22%
LANGUEDOC ROUSSILLON	**79,80%**	**80,80%**	**84,68%**	**83,92%**	**83,94%**	**85,07%**	**87,56%**
CORREZE	82,99%	88,27%	89,62%	87,76%	83,37%	81,08%	82,51%
CREUSE	76,44%	80,00%	84,21%	83,41%	83,93%	75,11%	79,82%
HAUTE-VIENNE	61,95%	65,29%	70,10%	68,70%	71,71%	67,51%	72,16%
LIMOUSIN	**71,72%**	**76,55%**	**79,94%**	**77,93%**	**78,68%**	**74,48%**	**77,13%**
MEURTHE ET MOSELLE	69,93%	69,36%	73,88%	75,39%	69,41%	70,75%	74,22%
MEUSE	77,05%	81,82%	81,90%	86,57%	89,43%	84,92%	90,00%
MOSELLE	84,54%	84,22%	85,14%	86,27%	85,74%	83,46%	83,18%
VOSGES	73,37%	74,05%	76,60%	83,17%	83,88%	87,32%	87,03%
LORRAINE	**77,31%**	**77,75%**	**80,01%**	**82,42%**	**80,36%**	**80,62%**	**81,76%**
MARTINIQUE	**78,83%**	**80,47%**	**81,09%**	**84,52%**	**86,69%**	**82,04%**	**77,57%**
MAYOTTE	**42,86%**	**69,77%**	**81,25%**	**80,33%**	**81,19%**	**80,95%**	**91,95%**
ARIEGE	80,00%	75,93%	77,54%	81,43%	82,53%	83,16%	84,48%
AVEYRON	75,90%	78,73%	75,46%	75,57%	80,99%	80,11%	77,80%
GERS	79,15%	76,29%	80,65%	84,17%	85,81%	91,41%	88,72%
HAUTE-GARONNE	78,05%	80,06%	79,33%	83,13%	84,12%	86,41%	82,30%
HAUTES-PYRENEES	84,02%	86,58%	85,77%	89,83%	90,91%	87,36%	87,78%
LOT	87,28%	83,96%	92,10%	92,11%	89,69%	89,27%	88,20%
TARN	87,62%	84,45%	91,52%	87,59%	86,47%	86,59%	84,20%
TARN ET GARONNE	72,12%	68,37%	71,14%	67,97%	75,72%	78,53%	71,34%
MIDI PYRENEES	**80,26%**	**79,92%**	**81,36%**	**82,66%**	**84,55%**	**85,46%**	**82,75%**

	2006	2007	2008	2009	2010	2011	2012
NORD	74,72%	72,64%	76,65%	79,33%	81,82%	83,26%	84,45%
PAS DE CALAIS	77,49%	81,35%	82,73%	82,20%	79,56%	79,81%	79,30%
NORD PAS DE CALAIS	**76,19%**	**77,16%**	**79,80%**	**80,42%**	**80,84%**	**81,68%**	**82,07%**
ALPES DE HAUTE PROVENCE	93,94%	94,96%	93,33%	94,64%	95,97%	96,05%	95,86%
ALPES-MARITIMES	85,38%	83,25%	83,23%	83,74%	85,49%	85,20%	82,45%
BOUCHES DU RHONE	83,47%	83,77%	83,52%	84,02%	85,26%	83,48%	84,91%
HAUTES-ALPES	85,77%	85,49%	87,46%	86,22%	84,04%	88,17%	85,53%
VAR	83,83%	82,03%	81,32%	80,80%	80,17%	82,06%	84,56%
VAUCLUSE	76,21%	70,50%	73,21%	76,54%	80,05%	77,29%	74,15%
PACA	**83,34%**	**82,03%**	**82,03%**	**82,87%**	**84,16%**	**83,47%**	**83,51%**
LOIRE ATLANTIQUE	83,21%	84,69%	85,95%	85,03%	87,12%	88,66%	87,55%
MAINE ET LOIRE	80,68%	81,12%	77,88%	82,10%	83,62%	83,02%	83,59%
MAYENNE	80,06%	77,48%	80,48%	78,82%	80,53%	79,34%	79,15%
SARTHE	76,94%	77,93%	77,32%	77,92%	79,24%	77,01%	80,29%
VENDEE	89,87%	89,10%	89,19%	90,22%	90,69%	90,61%	92,51%
PAYS DE LA LOIRE	**82,58%**	**82,70%**	**82,86%**	**83,30%**	**84,87%**	**84,70%**	**85,22%**
AISNE	80,19%	84,50%	83,31%	85,50%	85,87%	86,52%	83,93%
OISE	80,50%	79,45%	83,44%	86,29%	84,28%	84,90%	84,86%
SOMME	81,96%	83,14%	85,69%	85,35%	82,15%	80,94%	80,15%
PICARDIE	**81,11%**	**82,16%**	**84,23%**	**85,69%**	**83,83%**	**83,73%**	**82,80%**
CHARENTE	87,52%	91,57%	89,39%	89,15%	92,99%	92,44%	92,95%
CHARENTE MARITIME	76,20%	76,86%	79,54%	80,91%	80,34%	82,50%	84,18%
DEUX-SEVRES	73,57%	77,47%	73,15%	76,97%	74,89%	82,23%	80,39%
VIENNE	72,39%	71,87%	72,57%	78,44%	80,31%	77,36%	74,10%
POITOU CHARENTES	**76,56%**	**78,54%**	**78,44%**	**81,18%**	**81,65%**	**83,94%**	**83,04%**
LA REUNION	**76,49%**	**78,03%**	**79,86%**	**83,71%**	**83,67%**	**80,84%**	**80,82%**
AIN	84,53%	91,30%	86,28%	84,72%	83,78%	86,96%	89,68%
ARDECHE	88,71%	89,16%	91,89%	91,82%	89,29%	94,34%	90,67%
DROME	68,78%	71,28%	71,92%	73,98%	74,40%	76,15%	83,58%
HAUTE-SAVOIE	88,90%	91,12%	87,55%	90,44%	89,85%	90,87%	90,05%
ISERE	85,43%	88,49%	85,76%	85,56%	86,81%	87,27%	86,97%
LOIRE	83,18%	82,69%	80,23%	78,19%	80,54%	80,72%	82,97%
RHONE	69,27%	70,32%	71,62%	73,55%	74,60%	76,47%	73,71%
SAVOIE	79,36%	81,88%	82,49%	87,94%	88,03%	85,08%	88,14%
RHONE ALPES	**78,30%**	**80,25%**	**79,44%**	**80,50%**	**81,44%**	**82,66%**	**83,43%**

Taux de réussite de la catégorie lourd toutes présentations confondues Année 2012

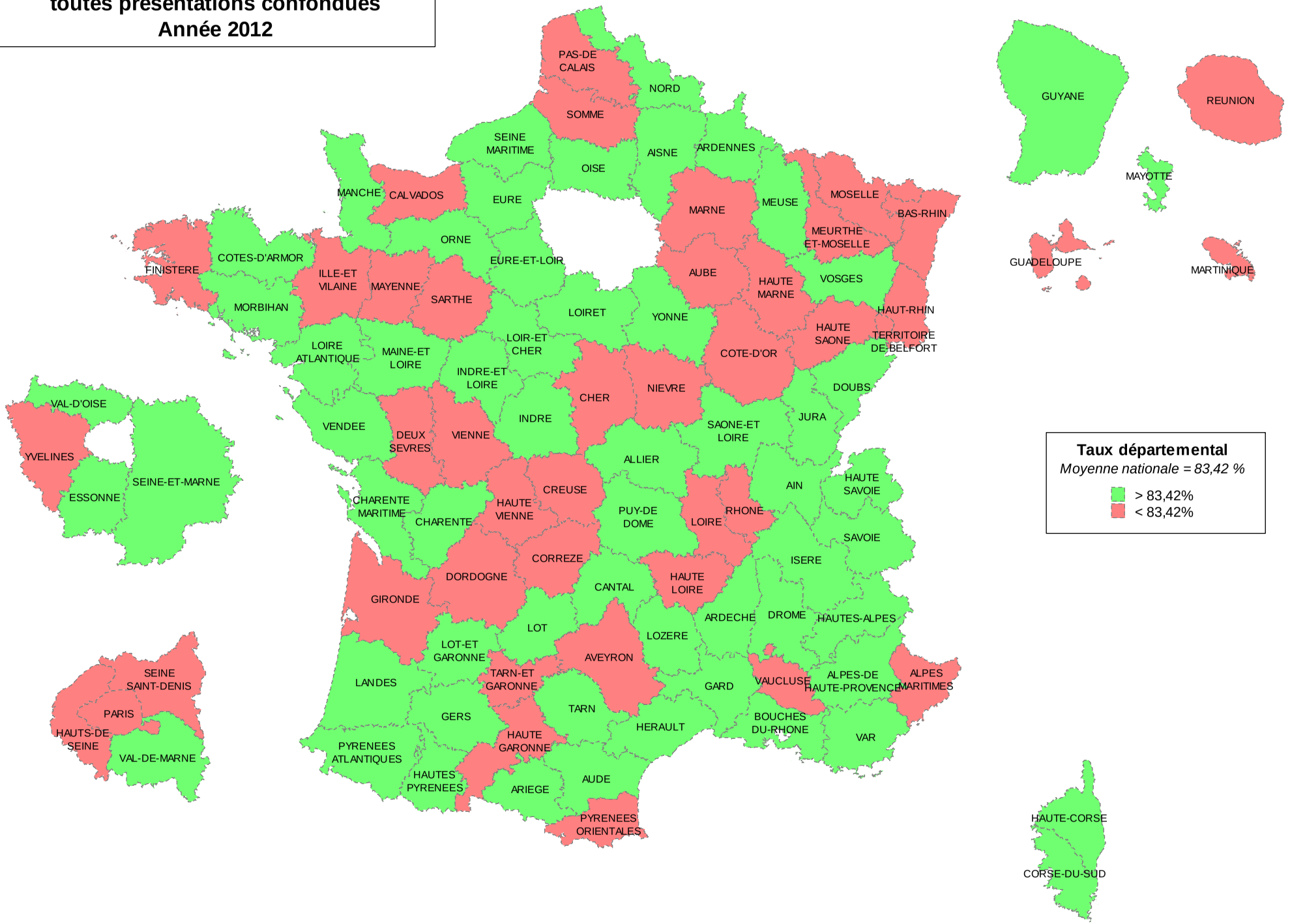

Quatrième partie

Autres statistiques

L'apprentissage anticipé de la conduite

En 2012, 181 006 permis de conduire en catégorie B ont été délivrés via la filière de l'apprentissage anticipé de la conduite (AAC), contre 190 628 en 2011, soit une baisse de 5,05 %.

La part des permis délivrés en AAC par rapport au nombre total de permis B délivrés continue ainsi de baisser, atteignant 23,4 % en 2012 contre 24,8 % en 2011, 26,8 % en 2010, 27,2 % en 2009 et 27,9 % en 2008.

Le taux de réussite moyen pour les candidats ayant suivi la filière AAC n'a jamais été aussi élevé : toutes présentations confondues, ce taux atteint 73,5 % en 2012 contre 71,5 % en 2011, 70,7 % en 2010, 69,9 % en 2009 et 69,5 % en 2008. L'écart avec la méthode traditionnelle continue de se creuser (+18,5 pts en 2012 contre +17,4 pts en 2011 et +17,1 pts en 2010).

Le tableau des pages suivantes montre par département le nombre d'examinés et de reçus en 2012 en distinguant la filière AAC (pages 44 à 46). Il est accompagné d'une carte représentant pour chaque département la part des permis délivrés après avoir suivi la filière AAC (page 47).

La conduite supervisée

Une nouvelle filière, complémentaire de l'AAC, a été mise en place en juin 2010. Il s'agit de la conduite supervisée, qui permet aux élèves conducteurs âgés de 18 ans minimum, de conduire avec un accompagnateur, avant tout passage de l'épreuve pratique de l'examen du permis de conduire en catégorie B ou après échec à cette épreuve.

Avec 38 471 examens en 2012 contre 31 945 en 2011 (soit une augmentation de 20 %), la conduite supervisée continue de se développer mais reste marginale : la part des candidats examinés en B issus de la filière supervisée est de 2,9 % en 2012 (contre 2,4 % en 2011).

22 469 permis ont été délivrés à ce titre, soit un taux de réussite (58,41 %) meilleur que la filière traditionnelle (+3,5 pts), mais inférieur à celui obtenu en AAC (-15,1 pts).

Le tableau de la page 48 compare le nombre d'examinés et de reçus par mois depuis 2011 entre la filière « conduite supervisée » et la filière traditionnelle.

Statistiques concernant les résultats au permis B par la filière AAC
Année 2012

Département	N°Dep	Total examinés	AAC examinés	% AAC examinés	Total reçus	AAC reçus	% AAC reçus	Taux de réussite global	Taux de réussite traditionnel	Taux de réussite AAC
AIN	1	11819	3269	27,66%	6930	2277	32,86%	58,63%	54,42%	69,65%
AISNE	2	10781	1685	15,63%	6545	1281	19,57%	60,71%	57,87%	76,02%
ALLIER	3	6006	1525	25,39%	3860	1158	30,00%	64,27%	60,30%	75,93%
ALPES DE HAUTE PROVENCE	4	3646	809	22,19%	2520	699	27,74%	69,12%	64,19%	86,40%
HAUTES-ALPES	5	2957	865	29,25%	1706	637	37,34%	57,69%	51,10%	73,64%
ALPES-MARITIMES	6	19998	2290	11,45%	11950	1725	14,44%	59,76%	57,74%	75,33%
ARDECHE	7	5073	1716	33,83%	3235	1311	40,53%	63,77%	57,31%	76,40%
ARDENNES	8	5298	1010	19,06%	3357	785	23,38%	63,36%	59,98%	77,72%
ARIEGE	9	3057	707	23,13%	1590	478	30,06%	52,01%	47,32%	67,61%
AUBE	10	6594	1367	20,73%	3881	995	25,64%	58,86%	55,21%	72,79%
AUDE	11	6636	1370	20,64%	4066	1030	25,33%	61,27%	57,65%	75,18%
AVEYRON	12	5340	1782	33,37%	2953	1253	42,43%	55,30%	47,78%	70,31%
BOUCHES DU RHONE	13	40072	6548	16,34%	22754	4607	20,25%	56,78%	54,13%	70,36%
CALVADOS	14	13172	2793	21,20%	7795	2000	25,66%	59,18%	55,83%	71,61%
CANTAL	15	2553	962	37,68%	1582	688	43,49%	61,97%	56,19%	71,52%
CHARENTE	16	6503	1565	24,07%	4363	1344	30,80%	67,09%	61,14%	85,88%
CHARENTE MARITIME	17	12654	2687	21,23%	6969	1860	26,69%	55,07%	51,26%	69,22%
CHER	18	6064	1304	21,50%	3344	933	27,90%	55,15%	50,65%	71,55%
CORREZE	19	4473	1172	26,20%	2572	861	33,48%	57,50%	51,83%	73,46%
COTE D'OR	21	9903	1711	17,28%	6166	1290	20,92%	62,26%	59,52%	75,39%
COTES D'ARMOR	22	10026	2762	27,55%	6762	2176	32,18%	67,44%	63,13%	78,78%
CREUSE	23	2029	486	23,95%	1223	366	29,93%	60,28%	55,54%	75,31%
DORDOGNE	24	6092	1461	23,98%	4287	1183	27,60%	70,37%	67,03%	80,97%
DOUBS	25	11596	2946	25,41%	7095	2206	31,09%	61,18%	56,52%	74,88%
DROME	26	8621	2155	25,00%	6029	1799	29,84%	69,93%	65,42%	83,48%
EURE	27	14020	3302	23,55%	8309	2428	29,22%	59,27%	54,87%	73,53%
EURE ET LOIR	28	11907	1684	14,14%	7464	1298	17,39%	62,69%	60,31%	77,08%
FINISTERE	29	16508	5251	31,81%	10669	3964	37,15%	64,63%	59,56%	75,49%
CORSE DU SUD	02A	2767	392	14,17%	1859	323	17,37%	67,18%	64,67%	82,40%
HAUTE-CORSE	02B	3251	411	12,64%	2169	335	15,44%	66,72%	64,58%	81,51%
GARD	30	14280	2620	18,35%	8887	1965	22,11%	62,23%	59,37%	75,00%
HAUTE-GARONNE	31	23230	5783	24,89%	13862	4231	30,52%	59,67%	55,20%	73,16%
GERS	32	3601	1300	36,10%	2603	1088	41,80%	72,29%	65,84%	83,69%
GIRONDE	33	29308	5841	19,93%	15995	3985	24,91%	54,58%	51,18%	68,22%

Statistiques concernant les résultats au permis B par la filière AAC
Année 2012

Département	N°Dep	Total examinés	AAC examinés	% AAC examinés	Total reçus	AAC reçus	% AAC reçus	Taux de réussite global	Taux de réussite traditionnel	Taux de réussite AAC
HERAULT	34	23259	3690	15,86%	14131	2781	19,68%	60,75%	58,00%	75,37%
ILLE ET VILAINE	35	18994	5473	28,81%	12139	4095	33,73%	63,91%	59,49%	74,82%
INDRE	36	4272	1095	25,63%	2683	836	31,16%	62,80%	58,14%	76,35%
INDRE ET LOIRE	37	11048	2107	19,07%	7152	1677	23,45%	64,74%	61,23%	79,59%
ISERE	38	26868	6053	22,53%	16946	4605	27,17%	63,07%	59,29%	76,08%
JURA	39	4928	1427	28,96%	3168	1115	35,20%	64,29%	58,64%	78,14%
LANDES	40	6725	1616	24,03%	4086	1215	29,74%	60,76%	56,19%	75,19%
LOIR ET CHER	41	6373	1332	20,90%	3945	1024	25,96%	61,90%	57,94%	76,88%
LOIRE	42	16145	4163	25,79%	8731	2841	32,54%	54,08%	49,16%	68,24%
HAUTE LOIRE	43	4133	1569	37,96%	2471	1128	45,65%	59,79%	52,38%	71,89%
LOIRE ATLANTIQUE	44	26830	6223	23,19%	17157	4822	28,11%	63,95%	59,86%	77,49%
LOIRET	45	14304	2835	19,82%	8547	2114	24,73%	59,75%	56,09%	74,57%
LOT	46	3349	956	28,55%	2039	738	36,19%	60,88%	54,37%	77,20%
LOT ET GARONNE	47	6434	1568	24,37%	3974	1170	29,44%	61,77%	57,62%	74,62%
LOZERE	48	1532	582	37,99%	1071	458	42,76%	69,91%	64,53%	78,69%
MAINE ET LOIRE	49	14236	3053	21,45%	9162	2350	25,65%	64,36%	60,91%	76,97%
MANCHE	50	9970	3206	32,16%	6299	2407	38,21%	63,18%	57,54%	75,08%
MARNE	51	12854	2268	17,64%	7515	1625	21,62%	58,46%	55,64%	71,65%
HAUTE MARNE	52	4266	1002	23,49%	2389	710	29,72%	56,00%	51,44%	70,86%
MAYENNE	53	6141	2353	38,32%	3937	1792	45,52%	64,11%	56,63%	76,16%
MEURTHE ET MOSELLE	54	18560	3454	18,61%	8796	2155	24,50%	47,39%	43,96%	62,39%
MEUSE	55	3491	848	24,29%	2209	663	30,01%	63,28%	58,49%	78,18%
MORBIHAN	56	13327	3747	28,12%	8497	2766	32,55%	63,76%	59,82%	73,82%
MOSELLE	57	23804	5045	21,19%	13158	3559	27,05%	55,28%	51,17%	70,55%
NIEVRE	58	4435	868	19,57%	2676	651	24,33%	60,34%	56,77%	75,00%
NORD	59	57877	6804	11,76%	33823	5083	15,03%	58,44%	56,27%	74,71%
OISE	60	15813	2252	14,24%	9940	1777	17,88%	62,86%	60,19%	78,91%
ORNE	61	5960	1537	25,79%	3642	1178	32,34%	61,11%	55,71%	76,64%
PAS DE CALAIS	62	28864	4242	14,70%	17036	3236	19,00%	59,02%	56,05%	76,28%
PUY DE DOME	63	13323	3216	24,14%	7689	2351	30,58%	57,71%	52,81%	73,10%
PYRENEES ATLANTIQUES	64	11613	3121	26,88%	7755	2484	32,03%	66,78%	62,07%	79,59%
HAUTES-PYRENEES	65	4904	1363	27,79%	3002	1022	34,04%	61,22%	55,92%	74,98%
PYRENEES-ORIENTALES	66	9291	1375	14,80%	5639	1033	18,32%	60,69%	58,19%	75,13%
BAS-RHIN	67	22583	4596	20,35%	13929	3542	25,43%	61,68%	57,75%	77,07%

Statistiques concernant les résultats au permis B par la filière AAC
Année 2012

Département	N°Dep	Total examinés	AAC examinés	% AAC examinés	Total reçus	AAC reçus	% AAC reçus	Taux de réussite global	Taux de réussite traditionnel	Taux de réussite AAC
HAUT-RHIN	68	17623	3548	20,13%	9438	2425	25,69%	53,56%	49,83%	68,35%
RHONE	69	38053	6393	16,80%	20358	4342	21,33%	53,50%	50,59%	67,92%
HAUTE-SAONE	70	4357	1025	23,53%	2559	723	28,25%	58,73%	55,10%	70,54%
SAONE ET LOIRE	71	11632	3123	26,85%	6591	2211	33,55%	56,66%	51,47%	70,80%
SARTHE	72	11230	2601	23,16%	7206	2011	27,91%	64,17%	60,20%	77,32%
SAVOIE	73	8474	2258	26,65%	4819	1564	32,45%	56,87%	52,36%	69,26%
HAUTE-SAVOIE	74	16396	4180	25,49%	9198	2836	30,83%	56,10%	52,08%	67,85%
PARIS	75	34805	1026	2,95%	16291	665	4,08%	46,81%	46,26%	64,81%
SEINE-MARITIME	76	29727	7500	25,23%	17158	5221	30,43%	57,72%	53,70%	69,61%
SEINE ET MARNE	77	27061	3947	14,59%	16436	2981	18,14%	60,74%	58,21%	75,53%
YVELINES	78	27788	4955	17,83%	14854	3319	22,34%	53,45%	50,52%	66,98%
DEUX-SEVRES	79	6204	2222	35,82%	3510	1525	43,45%	56,58%	49,85%	68,63%
SOMME	80	10969	1536	14,00%	6882	1199	17,42%	62,74%	60,25%	78,06%
TARN	81	7426	1991	26,81%	4349	1506	34,63%	58,56%	52,31%	75,64%
TARN ET GARONNE	82	4962	1259	25,37%	2647	900	34,00%	53,35%	47,18%	71,49%
VAR	83	19951	3106	15,57%	12444	2348	18,87%	62,37%	59,93%	75,60%
VAUCLUSE	84	12429	2413	19,41%	7080	1718	24,27%	56,96%	53,53%	71,20%
VENDEE	85	11469	3503	30,54%	8064	2909	36,07%	70,31%	64,71%	83,04%
VIENNE	86	8247	1864	22,60%	4588	1294	28,20%	55,63%	51,61%	69,42%
HAUTE-VIENNE	87	7174	1732	24,14%	3570	1115	31,23%	49,76%	45,11%	64,38%
VOSGES	88	7676	1930	25,14%	4732	1483	31,34%	61,65%	56,54%	76,84%
YONNE	89	6582	1311	19,92%	3796	925	24,37%	57,67%	54,47%	70,56%
TERRITOIRE DE BELFORT	90	3274	752	22,97%	1932	536	27,74%	59,01%	55,35%	71,28%
ESSONNE	91	24687	3657	14,81%	14948	2826	18,91%	60,55%	57,64%	77,28%
HAUTS DE SEINE	92	23985	1928	8,04%	13451	1334	9,92%	56,08%	54,93%	69,19%
SEINE SAINT DENIS	93	34989	1062	3,04%	18651	776	4,16%	53,31%	52,69%	73,07%
VAL DE MARNE	94	25223	2024	8,02%	13318	1341	10,07%	52,80%	51,63%	66,25%
VAL D'OISE	95	30337	2411	7,95%	17394	1793	10,31%	57,34%	55,87%	74,37%
GUADELOUPE	971	14428	325	2,25%	6647	222	3,34%	46,07%	45,56%	68,31%
MARTINIQUE	972	9252	371	4,01%	4687	248	5,29%	50,66%	49,98%	66,85%
GUYANE	973	6158	150	2,44%	2727	95	3,48%	44,28%	43,81%	63,33%
LA REUNION	974	23392	1445	6,18%	12692	1048	8,26%	54,26%	53,06%	72,53%
MAYOTTE	976	2431	6	0,25%	1167	5	0,43%	48,00%	47,92%	83,33%
France		**1324732**	**246124**	**18,58%**	**774868**	**181006**	**23,36%**	**58,49%**	**55,06%**	**73,54%**

Part de permis B délivrés par la filière AAC
Année 2012

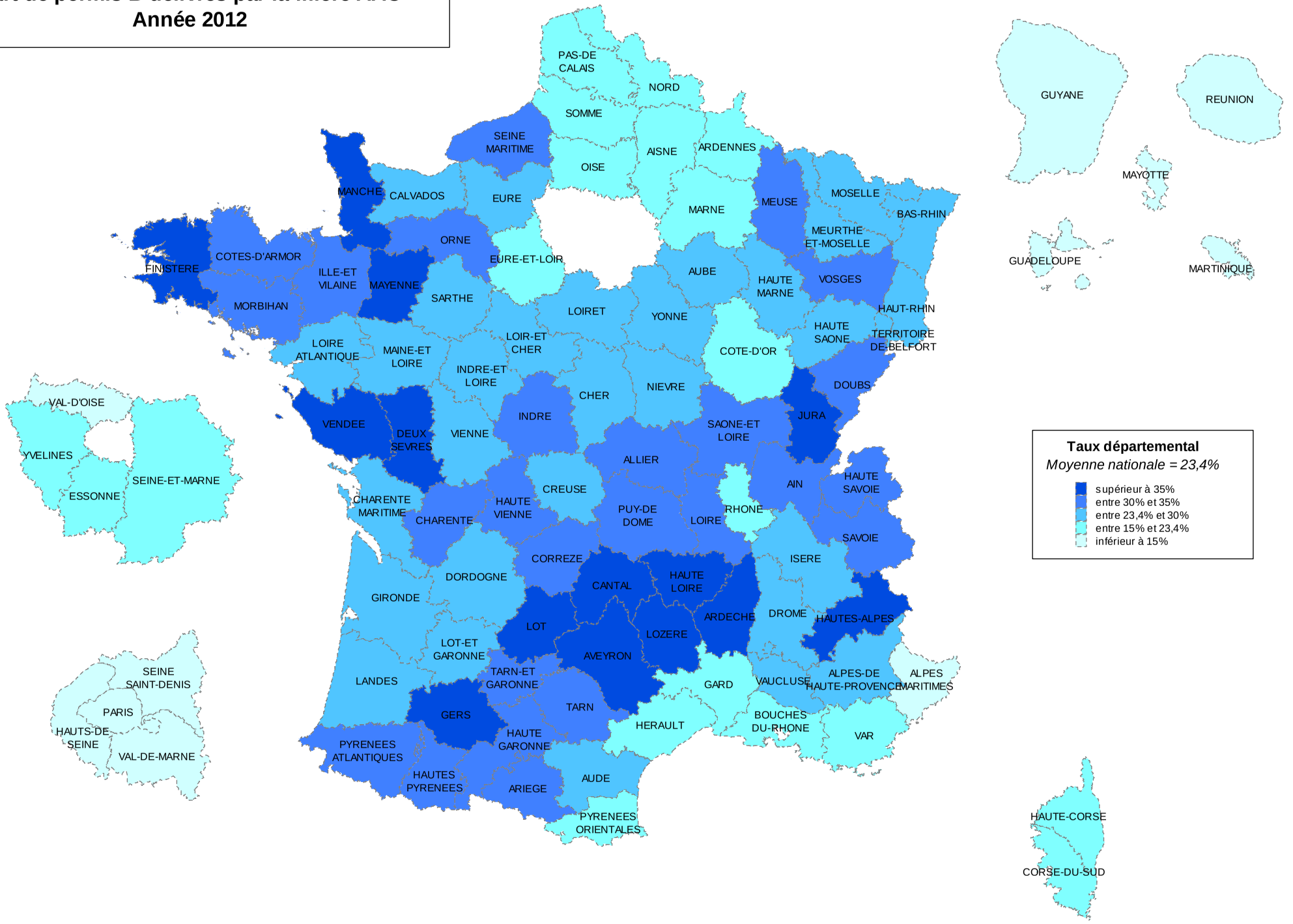

Statistiques concernant les résultats au permis B par la filière "conduite supervisée"
Années 2011 et 2012

	Méthode traditionnelle (hors AAC et supervisée)			Conduite supervisée			Part supervisée		
Mois	**Examinés**	**Reçus**	**Taux de réussite**	**Examinés**	**Reçus**	**Taux de réussite**	**Part Examinés**	**Part Reçus**	**Ecart TR**
janv-11	100 224	53 242	53,12%	2 415	1 366	56,56%	1,89%	1,89%	3,4 pts
févr-11	93 051	49 085	52,75%	2 419	1 396	57,71%	2,05%	2,12%	5,0 pts
mars-11	99 444	52 535	52,83%	2 607	1 510	57,92%	2,06%	2,12%	5,1 pts
avr-11	82 891	44 133	53,24%	2 319	1 292	55,71%	2,18%	2,13%	2,5 pts
mai-11	97 472	52 084	53,43%	2 858	1 666	58,29%	2,29%	2,35%	4,9 pts
juin-11	79 743	42 988	53,91%	2 337	1 341	57,38%	2,29%	2,28%	3,5 pts
juil-11	72 574	39 475	54,39%	2 283	1 326	58,08%	2,34%	2,31%	3,7 pts
août-11	77 162	42 137	54,61%	2 439	1 417	58,10%	2,36%	2,34%	3,5 pts
sept-11	88 833	48 786	54,92%	3 101	1 786	57,59%	2,71%	2,68%	2,7 pts
oct-11	72 778	40 395	55,50%	2 799	1 617	57,77%	2,99%	2,93%	2,3 pts
nov-11	92 561	51 237	55,35%	3 459	2 030	58,69%	2,95%	2,95%	3,3 pts
déc-11	82 861	44 983	54,29%	2 909	1 703	58,54%	2,74%	2,77%	4,3 pts
TOTAL 2011	**1 039 594**	**561 080**	**53,97%**	**31 945**	**18 450**	**57,76%**	**2,39%**	**2,40%**	**3,8 pts**
janv-12	100 568	55 282	54,97%	3 352	1 925	57,43%	2,65%	2,61%	2,5 pts
févr-12	92 420	50 196	54,31%	3 101	1 765	56,92%	2,67%	2,63%	2,6 pts
mars-12	93 841	50 579	53,90%	3 212	1 873	58,31%	2,74%	2,79%	4,4 pts
avr-12	83 358	45 977	55,16%	2 921	1 731	59,26%	2,74%	2,76%	4,1 pts
mai-12	80 496	44 562	55,36%	2 815	1 653	58,72%	2,70%	2,68%	3,4 pts
juin-12	91 523	50 556	55,24%	3 401	2 020	59,39%	2,94%	2,98%	4,2 pts
juil-12	84 566	47 131	55,73%	3 008	1 806	60,04%	2,69%	2,70%	4,3 pts
août-12	78 307	44 308	56,58%	2 841	1 715	60,37%	2,75%	2,74%	3,8 pts
sept-12	86 414	47 228	54,65%	3 618	2 128	58,82%	3,29%	3,34%	4,2 pts
oct-12	97 575	52 700	54,01%	4 259	2 433	57,13%	3,49%	3,48%	3,1 pts
nov-12	86 063	47 147	54,78%	3 631	2 110	58,11%	3,31%	3,29%	3,3 pts
déc-12	65 006	35 727	54,96%	2 312	1 310	56,66%	2,82%	2,74%	1,7 pts
TOTAL 2012	**1 040 137**	**571 393**	**54,93%**	**38 471**	**22 469**	**58,41%**	**2,90%**	**2,90%**	**3,5 pts**

Les candidats individuels

Les candidats sont dits « individuels » lorsqu'ils se présentent à l'examen du permis de conduire sans être inscrits dans une école de conduite.

Au total, 20 704 candidats individuels ont été examinés en 2012, dont une majorité en examens théorique (82,3 %) et en pratique pour la catégorie B (13 %), contre 20 626 en 2011, 20 065 en 2010, 16 770 en 2009 et 11 785 en 2008.

Par catégorie, en 2012, on observe :

- pour l'examen théorique, 17 048 candidats individuels, contre 17 471 en 2011, soit une baisse de -2,4 % ;
- pour le groupe léger, 2 683 candidats individuels, contre 2 348 en 2011, soit une hausse de 14,3 % ;
- pour le groupe moto, 25 candidats individuels, contre 33 en 2011 ;
- pour le groupe lourd, 948 candidats individuels, contre 774 en 2011, soit une hausse de 22,5 %.

Les permis délivrés par âge

Le tableau de la page 50 indique la répartition des candidats selon leur âge.

Les permis délivrés par sexe

Le tableau de la page 51 indique la répartition des candidats selon leur sexe ainsi que l'écart du taux de réussite.

Les permis délivrés par département et par catégorie de permis

Le tableau des pages 52 à 55 indique le nombre de permis délivrés par région, par département et par catégorie de permis, pour l'année 2012. Il est illustré par trois cartes représentant la répartition par département du nombre de permis délivrés (page 56), l'écart à la moyenne de l'évolution du nombre de permis entre 2011 et 2012 (page 57) ainsi que la part de la catégorie B dans les permis délivrés (page 58).

Répartition par tranche d'âge des permis délivrés par catégorie
Années 2011 et 2012

	Catégorie de permis	Inconnu	16	17	18	19	20-24	25-29	30-39	40-49	50-59	>60
2011	A1	0	3 163	1 588	114	11	8	5	4	1	0	0
	A	77	-	-	4 849	7 774	51 088	17 592	18 946	12 180	4 163	436
	B	698	-	-	313 077	124 416	206 131	63 692	44 469	12 940	3 704	1 024
	C	4	-	-	208	481	7 934	6 384	6 975	3 267	635	22
	D	2	-	-	-	-	1 155	1 199	1 729	1 069	352	7
	EB	7	-	-	654	1 092	8 023	4 206	4 948	3 031	1 056	202
	EC	2	-	-	65	134	3 396	3 545	4 890	2 682	484	1
	Total	**790**	**3163**	**1588**	**318967**	**133908**	**277735**	**96623**	**81961**	**35170**	**10394**	**1692**
2012	A1	1	3 350	1 552	102	10	22	6	4	3	4	1
	A	51	-	-	5 359	8 275	52 825	17 582	18 521	11 918	4 227	440
	B	468	-	-	313 307	121 178	206 365	66 279	47 954	14 083	4 033	1 201
	C	0	-	-	268	488	7 386	5 974	6 810	3 116	634	28
	D	2	-	-	-	-	1 025	1 132	1 556	1 021	362	10
	EB	4	-	-	661	1 101	8 127	4 481	5 382	3 134	1 143	215
	EC	1	-	-	64	149	3 181	3 514	4 936	2 706	567	15
	Total	**527**	**3350**	**1552**	**319761**	**131201**	**278931**	**98968**	**85163**	**35981**	**10970**	**1910**

Répartition par âge des permis B délivrés en 2011 (centre) et 2012 (extérieur)

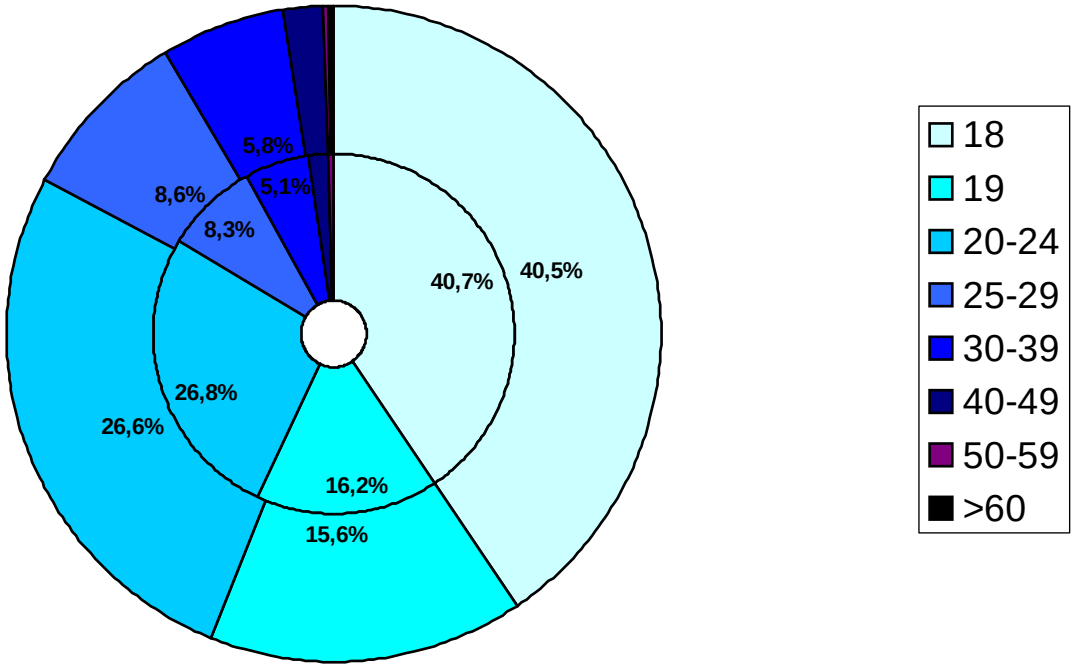

Répartition hommes/femmes dans les examens du permis de conduire par catégorie de permis
Années 2011 et 2012

	Categorie de permis	Nombre d'examinés			Nombre de permis délivrés			Taux de réussite		
		Hommes	Femmes	% Femmes	Hommes	Femmes	% Femmes	Hommes	Femmes	$Ecart_{H-F}$
2011	A	110128	16399	12,96%	102090	15015	12,82%	92,70%	91,56%	1,1 pts
	A1	5508	383	6,50%	4575	319	6,52%	83,06%	83,29%	-0,2 pts
	B+B1	630068	708225	52,92%	398857	371301	48,21%	63,30%	52,43%	10,9 pts
	C	30171	1737	5,44%	24549	1361	5,25%	81,37%	78,35%	3,0 pts
	D	6054	993	14,09%	4769	711	12,97%	78,77%	71,60%	7,2 pts
	EB	23312	4640	16,60%	19458	3761	16,20%	83,47%	81,06%	2,4 pts
	EC+ED	17230	568	3,19%	14763	469	3,08%	85,68%	82,57%	3,1 pts
	Total	**822471**	**732945**	**47,12%**	**569061**	**392937**	**40,85%**	**69,19%**	**53,61%**	**15,6 pts**
2012	A	111526	16795	13,09%	103809	15389	12,91%	93,08%	91,63%	1,5 pts
	A1	5804	391	6,31%	4738	317	6,27%	81,63%	81,07%	0,6 pts
	B+B1	621900	702832	53,05%	399849	375019	48,40%	64,29%	53,36%	10,9 pts
	C	28634	1769	5,82%	23313	1391	5,63%	81,42%	78,63%	2,8 pts
	D	5433	1074	16,51%	4341	765	14,98%	79,90%	71,23%	8,7 pts
	EB	23807	4884	17,02%	20312	3936	16,23%	85,32%	80,59%	4,7 pts
	EC+ED	16774	625	3,59%	14647	530	3,49%	87,32%	84,80%	2,5 pts
	Total	**813878**	**728370**	**47,23%**	**571009**	**397347**	**41,03%**	**70,16%**	**54,55%**	**15,6 pts**

Répartition par sexe pour la catégorie B en 2011 (centre) et 2012 (extérieur)

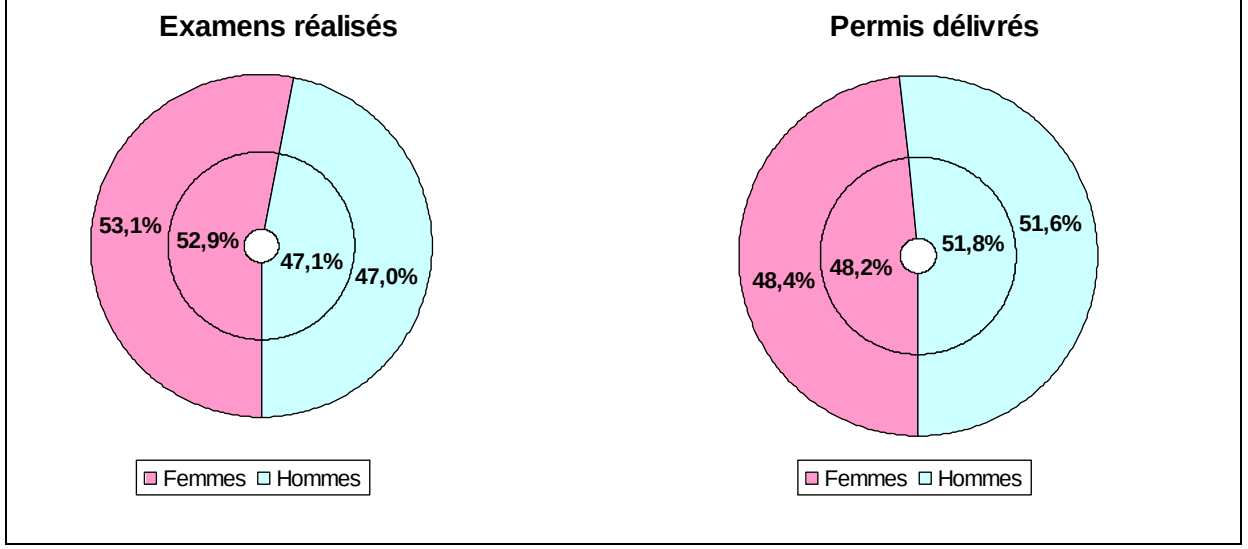

Nombre de permis délivrés par catégorie
Années 2011-2012

	A	A1	B + B1	C	D	EC + ED	EB	2012	2011	Evolution	%B 2012
NATIONAL	119198	5055	774868	24704	5106	15177	24248	968356	961998	0,66%	80,02%

	A	A1	B + B1	C	D	EC + ED	EB	2012	2011	Evolution	%B 2012
BAS-RHIN	1887	85	13929	324	81	195	462	**16963**	**16559**	**2,44%**	**82,11%**
HAUT-RHIN	1519	106	9438	313	31	157	308	**11872**	**11208**	**5,92%**	**79,50%**
ALSACE	**3406**	**191**	**23367**	**637**	**112**	**352**	**770**	**28835**	**27767**	**3,85%**	**81,04%**
DORDOGNE	632	36	4287	192	9	133	193	**5482**	**5422**	**1,11%**	**78,20%**
GIRONDE	2598	130	15995	576	109	287	719	**20414**	**20496**	**-0,40%**	**78,35%**
LANDES	521	26	4086	182	9	141	153	**5118**	**5058**	**1,19%**	**79,84%**
LOT ET GARONNE	565	48	3974	242	34	129	186	**5178**	**5322**	**-2,71%**	**76,75%**
PYRENEES ATLANTIQUES	1443	62	7755	414	86	317	309	**10386**	**10353**	**0,32%**	**74,67%**
AQUITAINE	**5759**	**302**	**36097**	**1606**	**247**	**1007**	**1560**	**46578**	**46651**	**-0,16%**	**77,50%**
ALLIER	594	31	3860	175	14	107	186	**4967**	**5308**	**-6,42%**	**77,71%**
CANTAL	358	63	1582	133	11	90	155	**2392**	**2627**	**-8,95%**	**66,14%**
HAUTE LOIRE	407	62	2471	120	13	62	152	**3287**	**3154**	**4,22%**	**75,17%**
PUY DE DOME	1391	88	7689	343	60	199	282	**10052**	**9742**	**3,18%**	**76,49%**
AUVERGNE	**2750**	**244**	**15602**	**771**	**98**	**458**	**775**	**20698**	**20831**	**-0,64%**	**75,38%**
CALVADOS	1045	42	7795	329	30	236	365	**9842**	**10390**	**-5,27%**	**79,20%**
MANCHE	1106	41	6299	371	16	246	412	**8491**	**8775**	**-3,24%**	**74,18%**
ORNE	441	16	3642	123	15	75	224	**4536**	**4815**	**-5,79%**	**80,29%**
BASSE NORMANDIE	**2592**	**99**	**17736**	**823**	**61**	**557**	**1001**	**22869**	**23980**	**-4,63%**	**77,55%**
COTE D'OR	939	40	6166	155	41	83	211	**7635**	**7768**	**-1,71%**	**80,76%**
NIEVRE	540	29	2676	81	5	45	107	**3483**	**3506**	**-0,66%**	**76,83%**
SAONE ET LOIRE	892	55	6591	375	25	242	238	**8418**	**8516**	**-1,15%**	**78,30%**
YONNE	602	29	3796	157	141	125	134	**4984**	**4787**	**4,12%**	**76,16%**
BOURGOGNE	**2973**	**153**	**19229**	**768**	**212**	**495**	**690**	**24520**	**24577**	**-0,23%**	**78,42%**

	A	A1	B + B1	C	D	EC + ED	EB	2012	2011	Evolution	%B 2012
COTES D'ARMOR	932	33	6762	187	16	141	310	**8381**	**8245**	**1,65%**	**80,68%**
FINISTERE	1463	53	10669	271	47	169	599	**13271**	**13944**	**-4,83%**	**80,39%**
ILLE ET VILAINE	1957	76	12139	379	38	299	495	**15383**	**14277**	**7,75%**	**78,91%**
MORBIHAN	1504	62	8497	306	24	208	573	**11174**	**10841**	**3,07%**	**76,04%**
BRETAGNE	**5856**	**224**	**38067**	**1143**	**125**	**817**	**1977**	**48209**	**47307**	**1,91%**	**78,96%**
CHER	521	18	3344	148	19	94	119	**4263**	**4606**	**-7,45%**	**78,44%**
EURE ET LOIR	1188	51	7464	303	21	217	323	**9567**	**9159**	**4,45%**	**78,02%**
INDRE	413	18	2683	112		83	126	**3435**	**3442**	**-0,20%**	**78,11%**
INDRE ET LOIRE	1218	59	7152	174	17	146	290	**9056**	**9519**	**-4,86%**	**78,98%**
LOIRET	1325	53	8547	410	48	237	299	**10919**	**11047**	**-1,16%**	**78,28%**
LOIR ET CHER	585	36	3945	90	11	58	169	**4894**	**4796**	**2,04%**	**80,61%**
CENTRE	**5250**	**235**	**33135**	**1237**	**116**	**835**	**1326**	**42134**	**42569**	**-1,02%**	**78,64%**
ARDENNES	419	16	3357	79	4	41	70	**3986**	**4062**	**-1,87%**	**84,22%**
AUBE	638	25	3881	106	3	101	155	**4909**	**4816**	**1,93%**	**79,06%**
HAUTE MARNE	494	17	2389	115	24	99	82	**3220**	**3411**	**-5,60%**	**74,19%**
MARNE	1271	22	7515	248	21	146	270	**9493**	**9253**	**2,59%**	**79,16%**
CHAMP. ARDENNE	**2822**	**80**	**17142**	**548**	**52**	**387**	**577**	**21608**	**21542**	**0,31%**	**79,33%**
CORSE DU SUD	414	37	1859	109	20	38	94	**2571**	**2546**	**0,98%**	**72,31%**
HAUTE-CORSE	360	31	2169	110	13	39	88	**2810**	**2482**	**13,22%**	**77,19%**
CORSE	**774**	**68**	**4028**	**219**	**33**	**77**	**182**	**5381**	**5028**	**7,02%**	**74,86%**
DOUBS	1230	48	7095	336	30	214	264	**9217**	**9090**	**1,40%**	**76,98%**
HAUTE-SAONE	349	14	2559	168	20	95	91	**3296**	**3790**	**-13,03%**	**77,64%**
JURA	504	21	3168	102	10	60	148	**4013**	**4333**	**-7,39%**	**78,94%**
TERRITOIRE DE BELFORT	546	12	1932	82	8	54	145	**2779**	**2666**	**4,24%**	**69,52%**
FRANCHE COMTE	**2629**	**95**	**14754**	**688**	**68**	**423**	**648**	**19305**	**19879**	**-2,89%**	**76,43%**
GUADELOUPE	**353**		**6647**	**179**	**50**	**68**	**12**	**7309**	**6844**	**6,79%**	**90,94%**
GUYANE	**223**	**8**	**2727**	**91**	**21**	**39**	**76**	**3185**	**3241**	**-1,73%**	**85,62%**
EURE	1255	47	8309	218	22	138	345	**10334**	**10271**	**0,61%**	**80,40%**
SEINE-MARITIME	2944	75	17158	618	127	475	530	**21927**	**22440**	**-2,29%**	**78,25%**
HAUTE NORMANDIE	**4199**	**122**	**25467**	**836**	**149**	**613**	**875**	**32261**	**32711**	**-1,38%**	**78,94%**

	A	A1	B + B1	C	D	EC + ED	EB	2012	2011	Evolution	%B 2012
ESSONNE	2180	40	14948	307	306	141	230	**18152**	**17263**	**5,15%**	**82,35%**
HAUTS DE SEINE	2192	17	13451	124	90	50	65	**15989**	**16081**	**-0,57%**	**84,13%**
PARIS	2371	33	16291	95	258	36	78	**19162**	**19688**	**-2,67%**	**85,02%**
SEINE ET MARNE	2191	45	16436	428	84	194	326	**19704**	**19778**	**-0,37%**	**83,41%**
SEINE SAINT DENIS	2682	25	18651	438	190	203	93	**22282**	**19051**	**16,96%**	**83,70%**
VAL DE MARNE	2022	13	13318	412	291	235	208	**16499**	**16033**	**2,91%**	**80,72%**
VAL D'OISE	1692	41	17394	150	22	64	131	**19494**	**17849**	**9,22%**	**89,23%**
YVELINES	1762	52	14854	261	112	139	210	**17390**	**18209**	**-4,50%**	**85,42%**
IDF	**17092**	**266**	**125343**	**2215**	**1353**	**1062**	**1341**	**148672**	**143952**	**3,28%**	**84,31%**
AUDE	546	64	4066	187	12	112	152	**5139**	**5200**	**-1,17%**	**79,12%**
GARD	1868	110	8887	418	73	200	322	**11878**	**12355**	**-3,86%**	**74,82%**
HERAULT	1973	128	14131	369	127	196	318	**17242**	**16782**	**2,74%**	**81,96%**
LOZERE	158	34	1071	73	14	69	73	**1492**	**1400**	**6,57%**	**71,78%**
PYRENEES-ORIENTALES	735	41	5639	184	51	97	112	**6859**	**6677**	**2,73%**	**82,21%**
LANG. ROUSSILLON	**5280**	**377**	**33794**	**1231**	**277**	**674**	**977**	**42610**	**42414**	**0,46%**	**79,31%**
CORREZE	453	26	2572	122	15	89	123	**3400**	**3436**	**-1,05%**	**75,65%**
CREUSE	197	12	1223	67	12	40	63	**1614**	**1454**	**11,00%**	**75,77%**
HAUTE-VIENNE	593	28	3570	97	46	115	162	**4611**	**4324**	**6,64%**	**77,42%**
LIMOUSIN	**1243**	**66**	**7365**	**286**	**73**	**244**	**348**	**9625**	**9214**	**4,46%**	**76,52%**
MEURTHE ET MOSELLE	1488	20	8796	244	38	188	241	**11015**	**11661**	**-5,54%**	**79,85%**
MEUSE	366	8	2209	74	7	53	109	**2826**	**2888**	**-2,15%**	**78,17%**
MOSELLE	2139	59	13158	361	53	221	354	**16345**	**17762**	**-7,98%**	**80,50%**
VOSGES	728	26	4732	186	22	141	201	**6036**	**6245**	**-3,35%**	**78,40%**
LORRAINE	**4721**	**113**	**28895**	**865**	**120**	**603**	**905**	**36222**	**38556**	**-6,05%**	**79,77%**
MARTINIQUE	**356**	**4**	**4687**	**131**	**58**	**53**	**7**	**5296**	**5816**	**-8,94%**	**88,50%**
MAYOTTE	**71**	**2**	**1167**	**39**	**21**	**16**	**4**	**1320**	**423**	**212,06%**	**88,41%**
ARIEGE	242	30	1590	110	19	52	64	**2107**	**2085**	**1,06%**	**75,46%**
AVEYRON	459	59	2953	194	29	116	162	**3972**	**3933**	**0,99%**	**74,35%**
GERS	321	29	2603	97	8	40	83	**3181**	**3193**	**-0,38%**	**81,83%**
HAUTE-GARONNE	2212	95	13862	448	115	250	410	**17392**	**17742**	**-1,97%**	**79,70%**
HAUTES-PYRENEES	485	29	3002	201	22	106	174	**4019**	**4063**	**-1,08%**	**74,70%**
LOT	279	39	2039	111	16	66	76	**2626**	**2738**	**-4,09%**	**77,65%**
TARN	638	56	4349	256	51	134	204	**5688**	**5833**	**-2,49%**	**76,46%**
TARN ET GARONNE	418	44	2647	98	5	42	94	**3348**	**3500**	**-4,34%**	**79,06%**
MIDI PYRENEES	**5054**	**381**	**33045**	**1515**	**265**	**806**	**1267**	**42333**	**43087**	**-1,75%**	**78,06%**

	A	A1	B + B1	C	D	EC + ED	EB	2012	2011	Evolution	%B 2012
NORD	4603	41	33823	596	102	466	721	**40352**	**39573**	**1,97%**	**83,82%**
PAS DE CALAIS	2577	31	17036	560	56	389	512	**21161**	**21659**	**-2,30%**	**80,51%**
NORD PAS DE CALAIS	**7180**	**72**	**50859**	**1156**	**158**	**855**	**1233**	**61513**	**61232**	**0,46%**	**82,68%**
ALPES DE HAUTE PROVENCE	354	31	2520	148	9	48	96	**3206**	**3179**	**0,85%**	**78,60%**
ALPES-MARITIMES	2567	120	11950	291	74	117	124	**15243**	**15343**	**-0,65%**	**78,40%**
BOUCHES DU RHONE	3271	167	22754	659	201	311	376	**27739**	**26678**	**3,98%**	**82,03%**
HAUTES-ALPES	408	28	1706	113	21	62	141	**2479**	**2617**	**-5,27%**	**68,82%**
VAR	2829	171	12444	325	39	155	297	**16260**	**15702**	**3,55%**	**76,53%**
VAUCLUSE	946	78	7080	195	30	177	189	**8695**	**8658**	**0,43%**	**81,43%**
PACA	**10375**	**595**	**58454**	**1731**	**374**	**870**	**1223**	**73622**	**72177**	**2,00%**	**79,40%**
LOIRE ATLANTIQUE	2434	87	17157	379	84	246	746	**21133**	**20549**	**2,84%**	**81,19%**
MAINE ET LOIRE	1501	50	9162	392	48	273	469	**11895**	**11708**	**1,60%**	**77,02%**
MAYENNE	574	24	3937	195	4	143	273	**5150**	**4990**	**3,21%**	**76,45%**
SARTHE	1584	79	7206	206	26	175	269	**9545**	**9918**	**-3,76%**	**75,50%**
VENDEE	1265	108	8064	276	14	261	376	**10364**	**10194**	**1,67%**	**77,81%**
PAYS DE LA LOIRE	**7358**	**348**	**45526**	**1448**	**176**	**1098**	**2133**	**58087**	**57359**	**1,27%**	**78,38%**
AISNE	903	24	6545	188	14	180	323	**8177**	**8630**	**-5,25%**	**80,04%**
OISE	1486	31	9940	212	17	153	268	**12107**	**12741**	**-4,98%**	**82,10%**
SOMME	1158	15	6882	259	29	186	285	**8814**	**8336**	**5,73%**	**78,08%**
PICARDIE	**3547**	**70**	**23367**	**659**	**60**	**519**	**876**	**29098**	**29707**	**-2,05%**	**80,30%**
CHARENTE	697	44	4363	204	36	209	184	**5737**	**5422**	**5,81%**	**76,05%**
CHARENTE MARITIME	1273	88	6969	219	26	144	308	**9027**	**8807**	**2,50%**	**77,20%**
DEUX-SEVRES	607	42	3510	140	33	134	144	**4610**	**5029**	**-8,33%**	**76,14%**
VIENNE	518	16	4588	168	41	148	158	**5637**	**5524**	**2,05%**	**81,39%**
POITOU CHARENTES	**3095**	**190**	**19430**	**731**	**136**	**635**	**794**	**25011**	**24782**	**0,92%**	**77,69%**
LA REUNION	**1306**	**39**	**12692**	**383**	**243**	**140**	**22**	**14825**	**15701**	**-5,58%**	**85,61%**
AIN	978	75	6930	211	30	101	188	**8513**	**8710**	**-2,26%**	**81,40%**
ARDECHE	569	73	3235				136	**4013**	**4268**	**-5,97%**	**80,61%**
DROME	896	67	6029	430	70	252	281	**8025**	**7852**	**2,20%**	**75,13%**
HAUTE-SAVOIE	1917	90	9198	552	130	261	460	**12608**	**12314**	**2,39%**	**72,95%**
ISERE	3082	155	16946	374	58	208	575	**21398**	**20287**	**5,48%**	**79,19%**
LOIRE	1649	111	8731	409	42	211	332	**11485**	**12115**	**-5,20%**	**76,02%**
RHONE	2801	107	20358	654	116	368	511	**24915**	**23113**	**7,80%**	**81,71%**
SAVOIE	1042	33	4819	138	2	73	166	**6273**	**6415**	**-2,21%**	**76,82%**
RHONE ALPES	**12934**	**711**	**76246**	**2768**	**448**	**1474**	**2649**	**97230**	**95074**	**2,27%**	**78,42%**

Nombre de permis délivrés
Année 2012

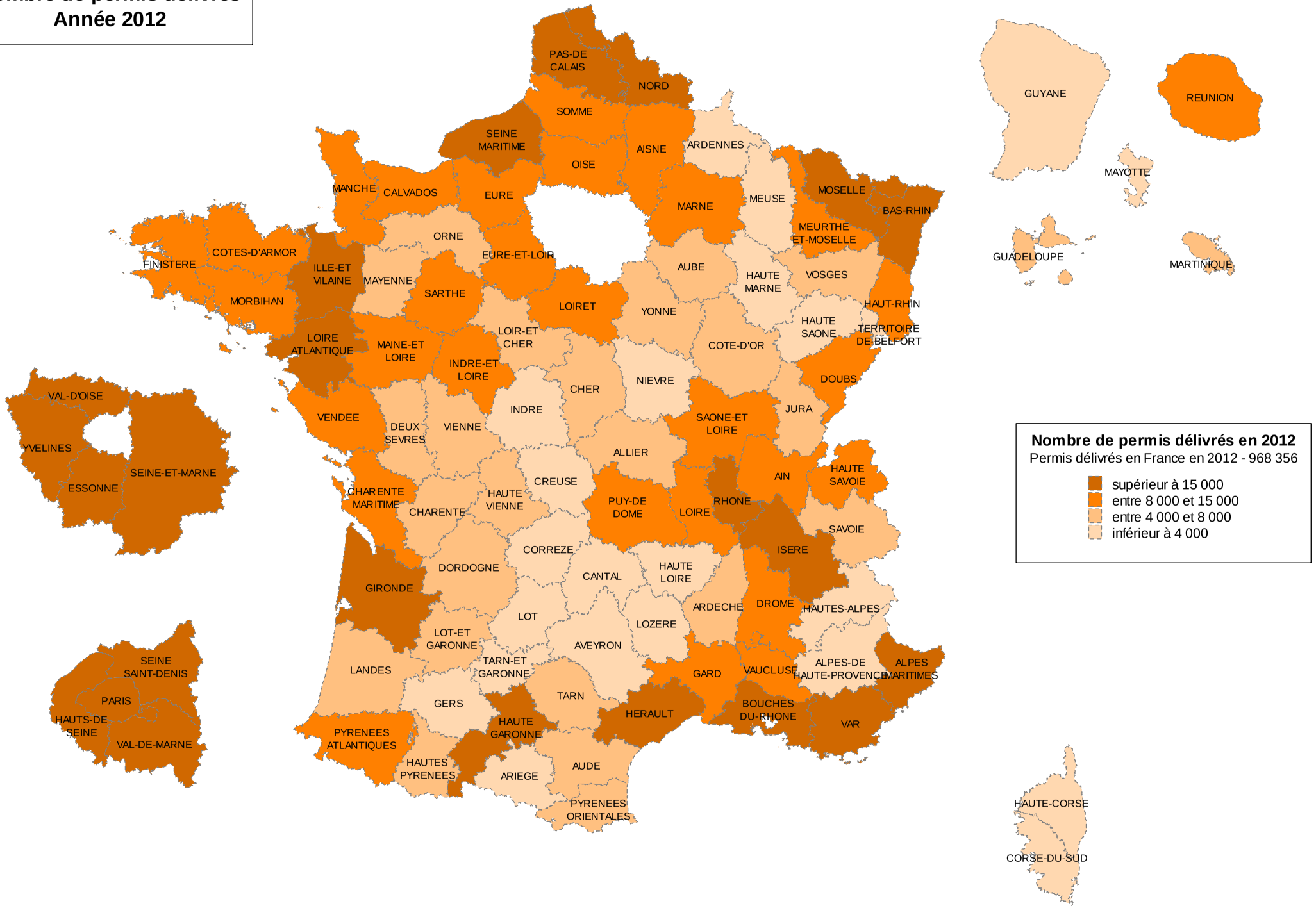

Nombre de permis délivrés
Evolution 2011-2012

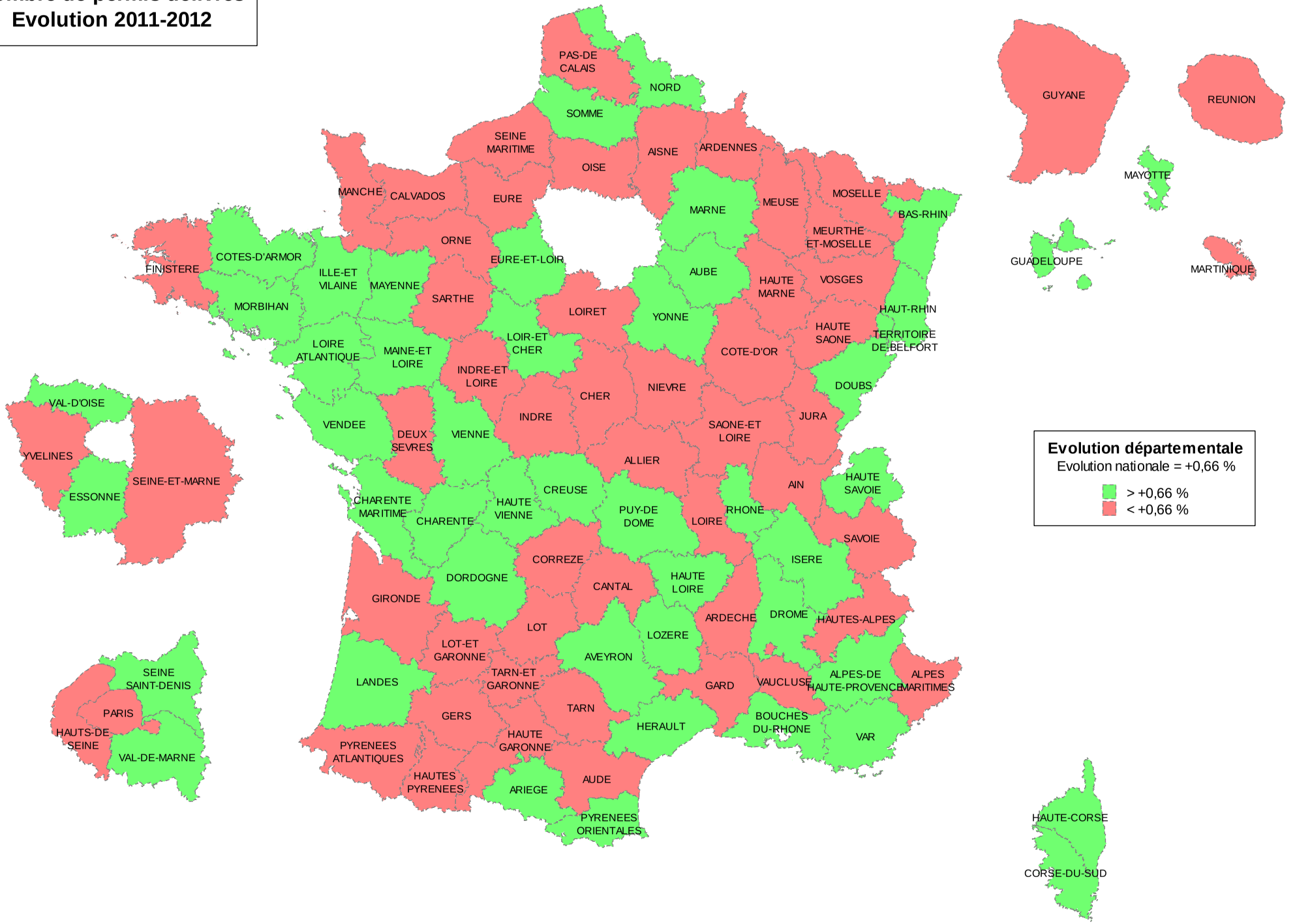

Part de la catégorie B dans les permis délivrés
Année 2012

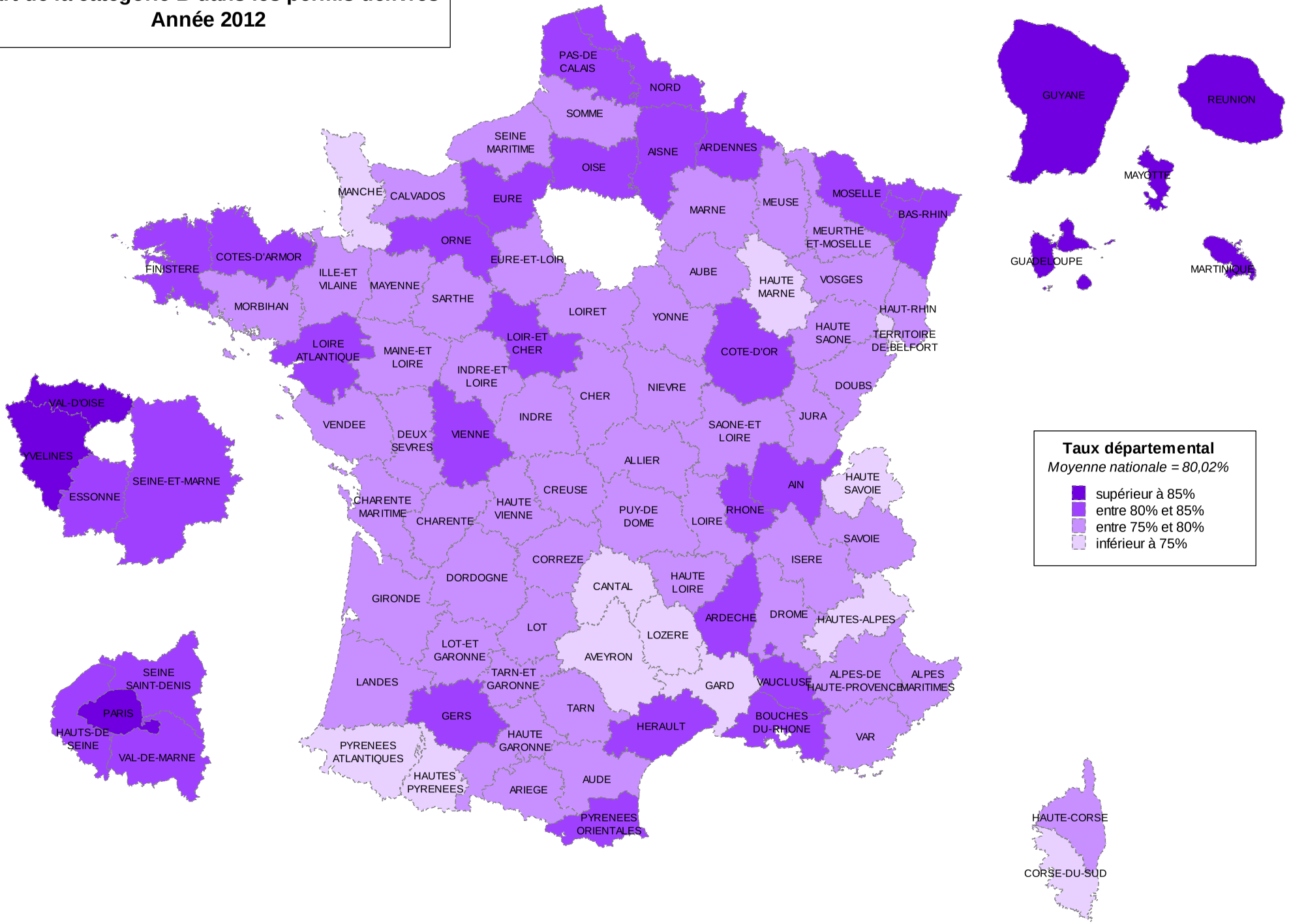

Délégation à la Sécurité et à la Circulation routières
Bureau des permis de conduire
Tour Pascal B 92055 La Défense cedex
Tél. 33 (0)1 40 81 81 84
Fax. 33 (0)1 40 81 81 61

SÉCURITÉ ROUTIÈRE
TOUS RESPONSABLES