

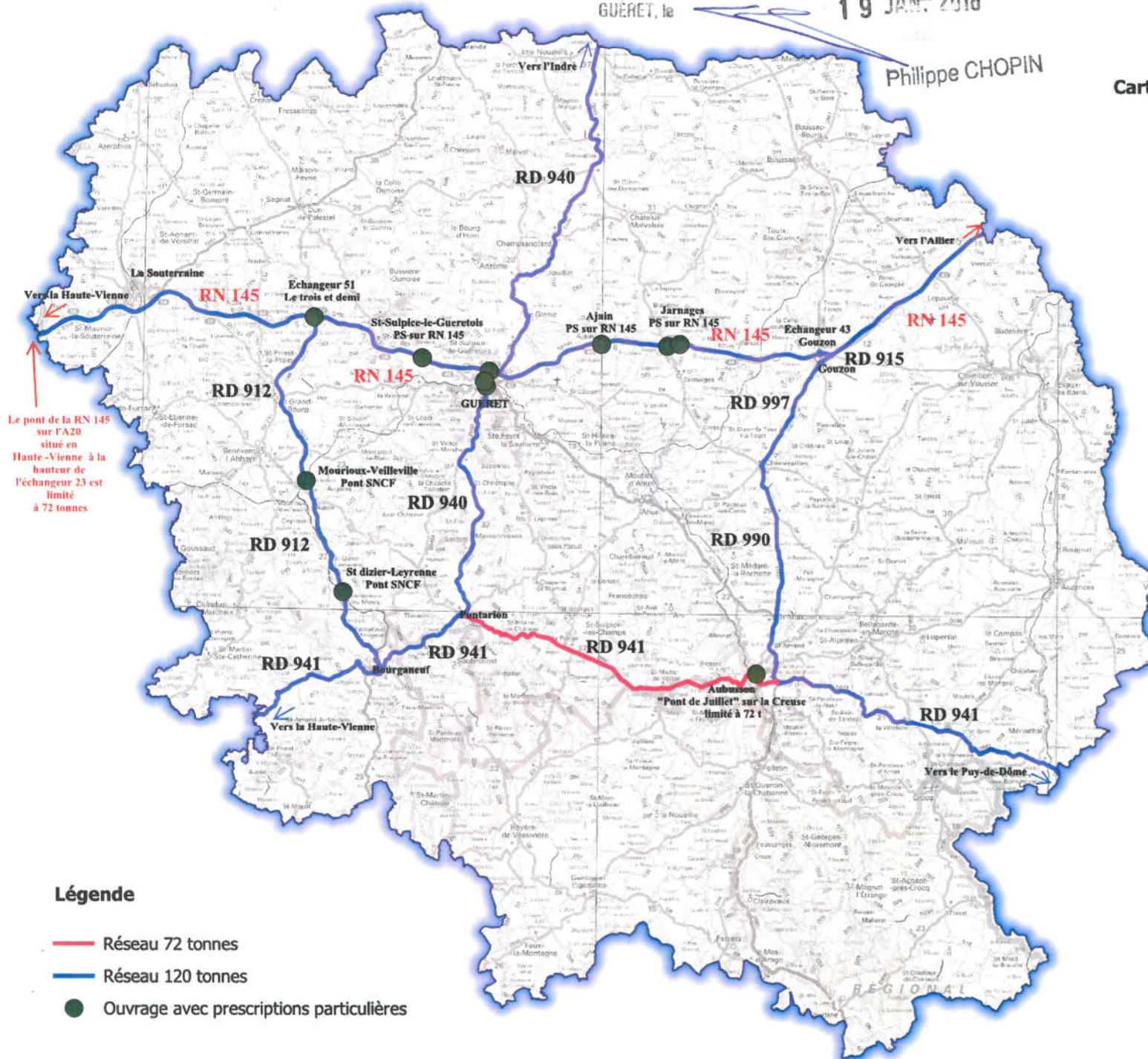
Vu pour être annexé à notre arrêté en date de ce jour
 GUÉRET, le 19 JAN. 2018

Philippe CHOPIN

ANNEXE 1 :

DEPARTEMENT DE LA CREUSE

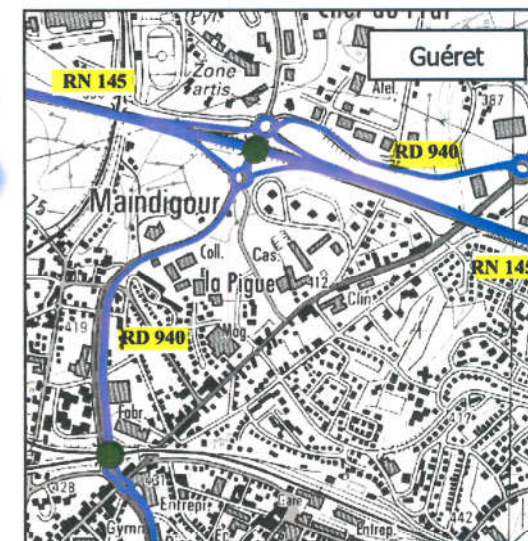
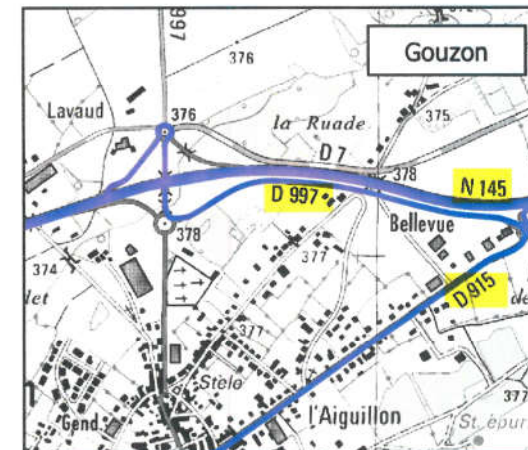
Carte des réseaux "120 tonnes" et "72 tonnes" avec localisation des ouvrages




Le pont de la RN 145 sur l'A20 situé en Haute-Vienne à la hauteur de l'échangeur 23 est limité à 72 tonnes

Légende

- Réseau 72 tonnes
- Réseau 120 tonnes
- Ouvrage avec prescriptions particulières



 PRÉFET DE LA CREUSE	DIRECTION DEPARTEMENTALE DES TERRITOIRES DE LA CREUSE Mission Connaissance et Stratégie des Territoires
	© IGN SCANREG ®, © IGN BDCARTO ® données TE SERRE/BS août 2017