










75

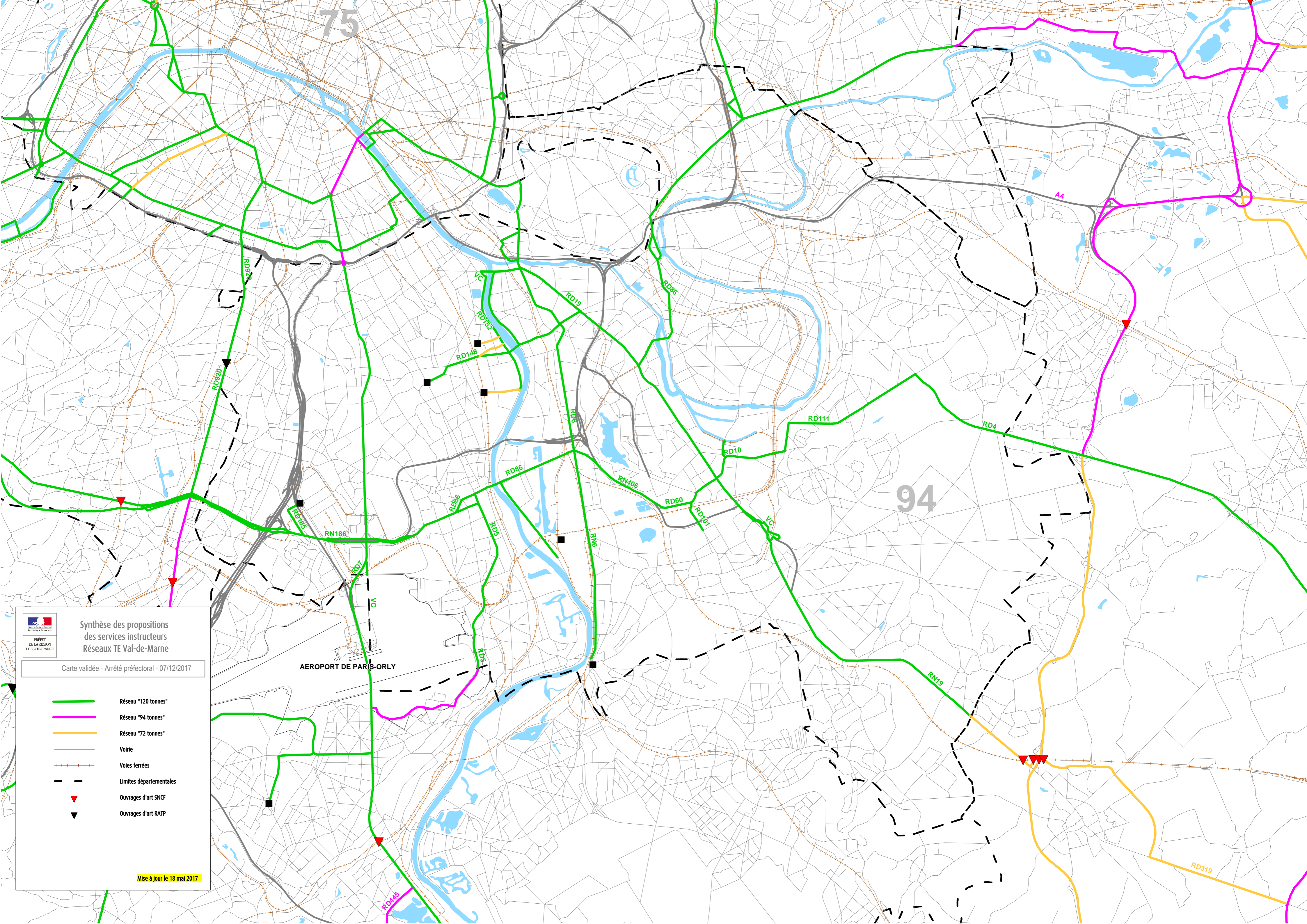
94


**Synthèse des propositions
des services instructeurs
Réseaux TE Val-de-Marne**
 Carte validée - Arrêté préfectoral - 07/12/2017

-  Réseau "120 tonnes"
-  Réseau "94 tonnes"
-  Réseau "72 tonnes"
-  Voirie
-  Voies ferrées
-  Limites départementales
-  Ouvrages d'art SNCF
-  Ouvrages d'art RATP

Mise à jour le 18 mai 2017

AEROPORT DE PARIS-ORLY



Annexe 3 : voies constituant le réseau "120 tonnes" accessible aux convois de moins de 120 tonnes de charge totale, moins de 12 tonnes à l'essieu et plus de 1,36m entre les essieux

| Nom de la voie autorisée | Gestionnaire de la voie | Depuis | Commune | Jusqu'à | Commune | Code de prescription générale (voir annexe 2) | Code de prescription particulière (voir annexe 2) |
|---------------------------|-----------------------------|---------------------------|---------------------------------|---------------------------|---------------------------------|---|---|
| A86 | DIRIF | RN186 | Fresnes | RD86 | Thiais | PGDIRIF | |
| RN6 | DIRIF | RD136 | Villeneuve Saint-Georges | RD6 | Créteil | PGDIRIF | PP2DIRIF |
| RN19 | DIRIF | RD19 | Boissy Saint-Léger | Limite Seine et Marne | Santeny | PGDIRIF PGBOISL | PP1DIRIF PP5CD94 |
| RN186 | DIRIF | RD86 | Fresnes | A86 | Thiais | PGDIRIF | PP13CD94 |
| RN406 | DIRIF | RD86/RN6 | Créteil | RD60 | Limeil Brévannes | PGDIRIF | |
| RD34 | CD 94 | RD86 | Le Perreux sur Marne | Limite Seine Saint-Denis | Le Perreux sur Marne | | |
| RD4 | CD 94 | RD111 | Ormesson sur Marne | Limite Seine et Marne | La Queue-en-Brie | PGCD94 | PP1CD94 |
| RD5 | CD 94 | Limite Essonne | Villeneuve-le-Roi | RD86 | Choisy le Roi | PGCD94 | |
| RD6 | CD 94 | RN6 | Créteil | RD6A/RD6B | Charenton-le-Pont/Saint-Maurice | PGCD94 | PP7CD94 |
| RD6A | CD 94 | RD6 | Saint-Maurice | RD158 | Saint-Maurice | PGCD94 | |
| RD6A | CD 94 | RD158 | Saint-Maurice | RD6B | Charenton-le-Pont | PGCD94 | |
| RD6B | CD 94 | RD6 | Charenton-le-Pont/Saint-Maurice | RD6A | Charenton-le-Pont | PGCD94 | |
| RD7 | CD 94 | Limite Essonne | Orly | Limite Paris | Le Kremlin Bicêtre | PGCD94 | PP1CD94 |
| RD10 | CD 94 | RD19 | Bonneuil sur Marne | RD111 | Sucy-en -Brie | PGCD94 | |
| RD19 | CD 94 | Rue Jean Mazet | Ivry Sur Seine | RN19 | Boissy Saint-Léger | PGCD94 | PP4CD94 |
| RD60 | CD 94 | RN406 | Limeil Brévannes | RD1 | Bonneuil sur Marne | PGCD94 | |
| RD86 | CD 94 | Limite Hauts de Seine | Fresnes | N186 | Fresnes | PGCD94 | PP1CD94 |
| RD86 | CD 94 | A86 | Thiais | RN6/RN406 | Créteil | PGCD94 | PP1CD94 PP2CD94 PP8CD94 |
| RD86 | CD 94 | RD19 | Créteil | RD86A/RD86B/RD148 | Joinville le Pont | PGCD94 | PP9CD94 |
| RD86A | CD 94 | RD86A/RD86B/RD148 | Joinville le Pont | RD86A/RD86B | Joinville le Pont | PGCD94 | PP1CD94 |
| RD86B | CD 94 | RD86A/RD86B/RD148 | Joinville le Pont | RD86A/RD86B | Joinville le Pont | PGCD94 | PP10CD94 PP12CD94 |
| RD86 | CD 94 | RD86A/RD86B | Joinville le Pont | Limite Paris | Joinville Le Pont | PGCD94 | |
| RD86 | CD 94 | Limite Paris | Nogent sur Marne | RD34 | Le Perreux sur Marne | PGCD94 | PP1CD94 |
| RD86A | CD 94 | RD34 | Le Perreux sur Marne | RD86A/RD86B | Fontenay sous Bois | PGCD94 | |
| RD86B | CD 94 | RD34 | Le Perreux sur Marne | RD86A/RD86B | Fontenay sous Bois | PGCD94 | |
| RD86 | CD 94 | RD86A/RD86B | Fontenay sous Bois | Limite Seine Saint-Denis | Fontenay sous Bois | PGCD94 | |
| RD87 | CD 94 | RD86 | Choisy le Roi | RD5 | Choisy le Roi | PGCD94 | |
| RD101 | CD 94 | RD60 | Bonneuil sur Marne | RD205 | Limeil Brévannes | PGCD94 | PP1CD94 |
| RD111 | CD 94 | RD10 | Sucy-en-Brie | RD4 | Ormesson sur Marne | PGCD94 | PP1CD94 |
| RD130 | CD 94 | RD10 | Bonneuil sur Marne | Quai du Rancy | Bonneuil sur Marne | PGCD94 | |
| RD136 | CD 94 | RD7 | Thiais | Avenue de l'Europe | Orly | PGCD94 | |
| RD138 | CD 94 | RD86 | Choisy le Roi | Route du Chenal Muzey | Villeneuve Saint-Georges | PGCD94 | PP3CD94 |
| RD138 | CD 94 | RD19 | Alfortville | RD148 | Alfortville | PGCD94 | |
| RD148 | CD 94 | RD155 | Vitry Sur Seine | RD19 | Maisons-Alfort | PGCD94 | PP6CD94 PP11CD94 |
| RD152 | CD 94 | Rue Jean Mazet | Ivry Sur Seine | Rue des Fusillés | Vitry sur Seine | PGCD94 | |
| RD155 | CD 94 | RD5 | Vitry sur Seine | RD148 | Vitry sur Seine | PGCD94 | |
| RD165 | CD 94 | RN186 | Rungis | MIN RUNGIS | Rungis | PGCD94 | |
| Avenue du Général Leclerc | Ville de Boissy saint-Léger | RN19 | Boissy Saint-Léger | Avenue du Général Leclerc | Boissy Saint-Léger | PGBOISL | |
| Avenue Charles de Gaulle | Ville de Boissy saint-Léger | Avenue du Général Leclerc | Boissy Saint-Léger | Rue du 8 mai 1945 | Boissy Saint-Léger | PGBOISL | |
| Rue du 8 mai 1945 | Ville de Boissy saint-Léger | Avenue Charles de Gaulle | Boissy Saint-Léger | Rue des Sablons | Boissy Saint-Léger | PGBOISL | |
| Rue des Sablons | Ville de Boissy saint-Léger | Rue du 8 mai 1945 | Boissy Saint-Léger | RD229 | Boissy Saint-Léger | PGBOISL | |
| Rue Jean Mazet | Ville d'Ivry-sur-Seine | | | En totalité | | PGIVRYS | |

Annexe 4 : voies constituant le réseau "94 tonnes" accessible aux convois de moins de 94 tonnes de charge totale, moins de 12 tonnes à l'essieu et plus de 1,36m entre les essieux

Conseil Départemental du VAL-DE-MARNE

| Nom de la voie autorisée | Gestionnaire de la voie | Depuis | Commune | Jusqu'à | Commune | Code de prescription générale (voir annexe 2) | Code de prescription particulière (voir annexe 2) |
|--------------------------|-------------------------|--------|---------|---------|---------|---|---|
| sans objet | x | x | x | x | x | x | x |

Le département du Val-de-Marne n'est pas concerné par les itinéraires à 94 tonnes

Annexe 5 : voies constituant le réseau "72 tonnes" accessible aux convois de moins de 72 tonnes de charge totale, moins de 12 tonnes à l'essieu et plus de 1,36m entre les essieux

| Nom de la voie autorisée | Gestionnaire de la voie | Depuis | Commune | Jusqu'à | Commune | Code de prescription générale (voir annexe 2) | Code de prescription particulière (voir annexe 2) |
|--------------------------|--------------------------|--------|-----------------|-------------|-----------------|--|--|
| Rue des Fusillés | Ville de Vitry sur Seine | RD152 | Vitry Sur Seine | SICU-CV | Vitry sur Seine | PGVITRY | |
| Rue de Seine | Ville de Vitry sur Seine | | | En totalité | | PGVITRY | |
| Rue Berthie Albrecht | Ville de Vitry sur Seine | | | En totalité | | PGVITRY | |