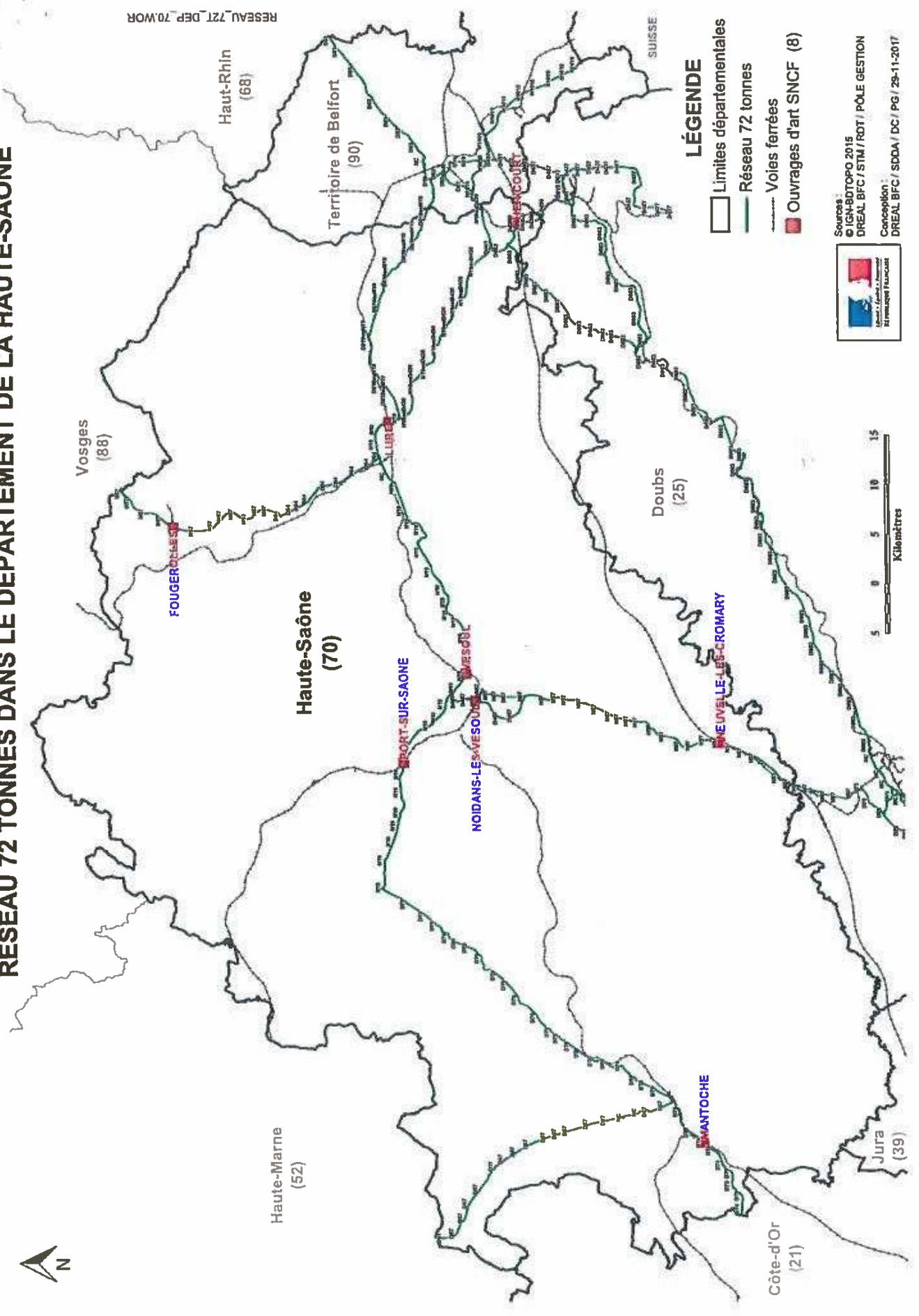


# RÉSEAU 72 TONNES DANS LE DÉPARTEMENT DE LA HAUTE-SAÔNE

RESEAU\_72T\_DEP\_70\_WOR



## LÉGENDE

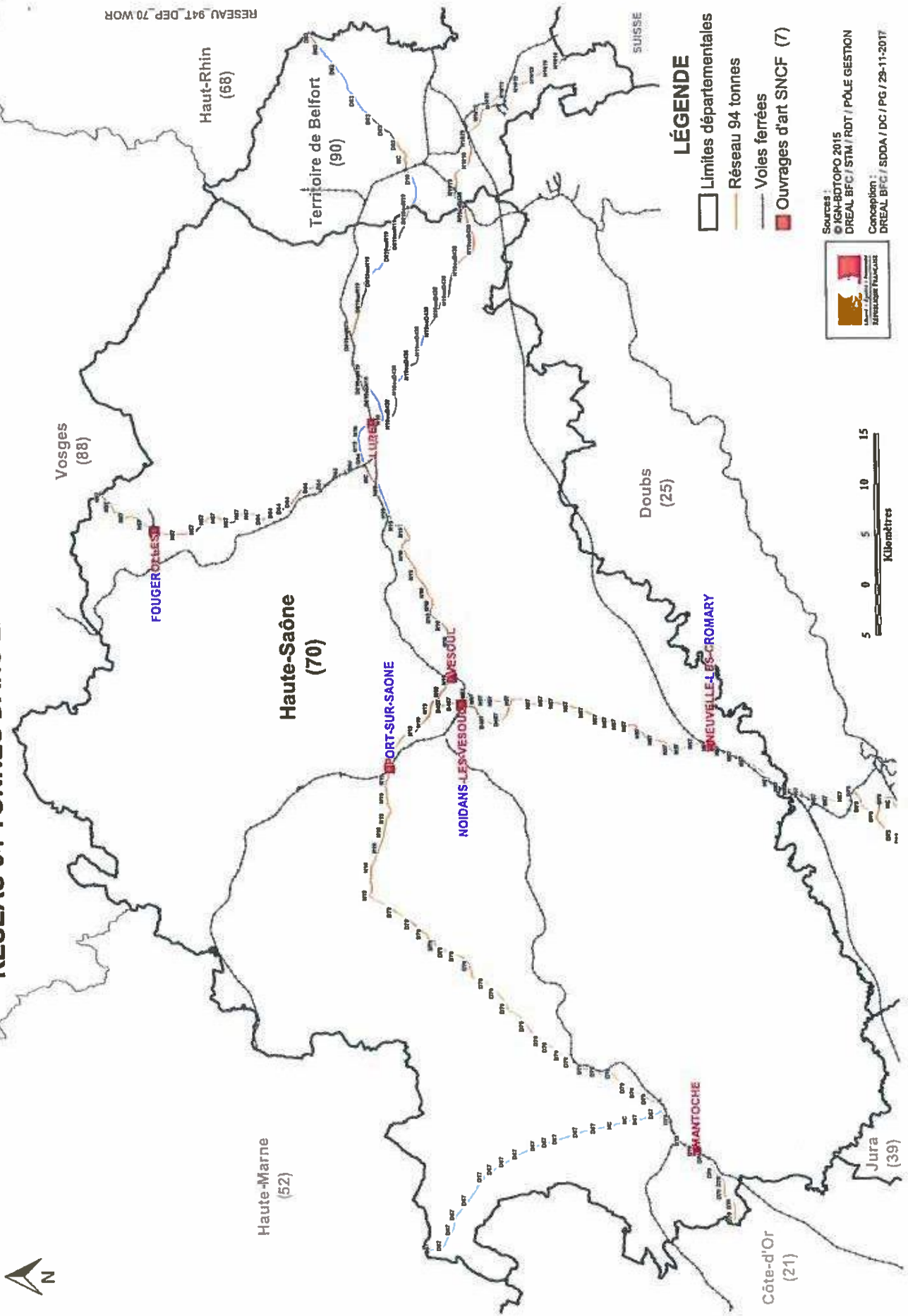
- Limites départementales
- Réseau 72 tonnes
- Voies ferrées
- Ouvrages d'art SNCF (8)



Sources :  
 © IGN-BDTopo 2015  
 DREAL BFC / STM / ROT / POLE GESTION  
 Conception :  
 DREAL BFC / SDDA / DC / PG / 29-11-2017



# RÉSEAU 94 TONNES DANS LE DÉPARTEMENT DE LA HAUTE-SAÔNE



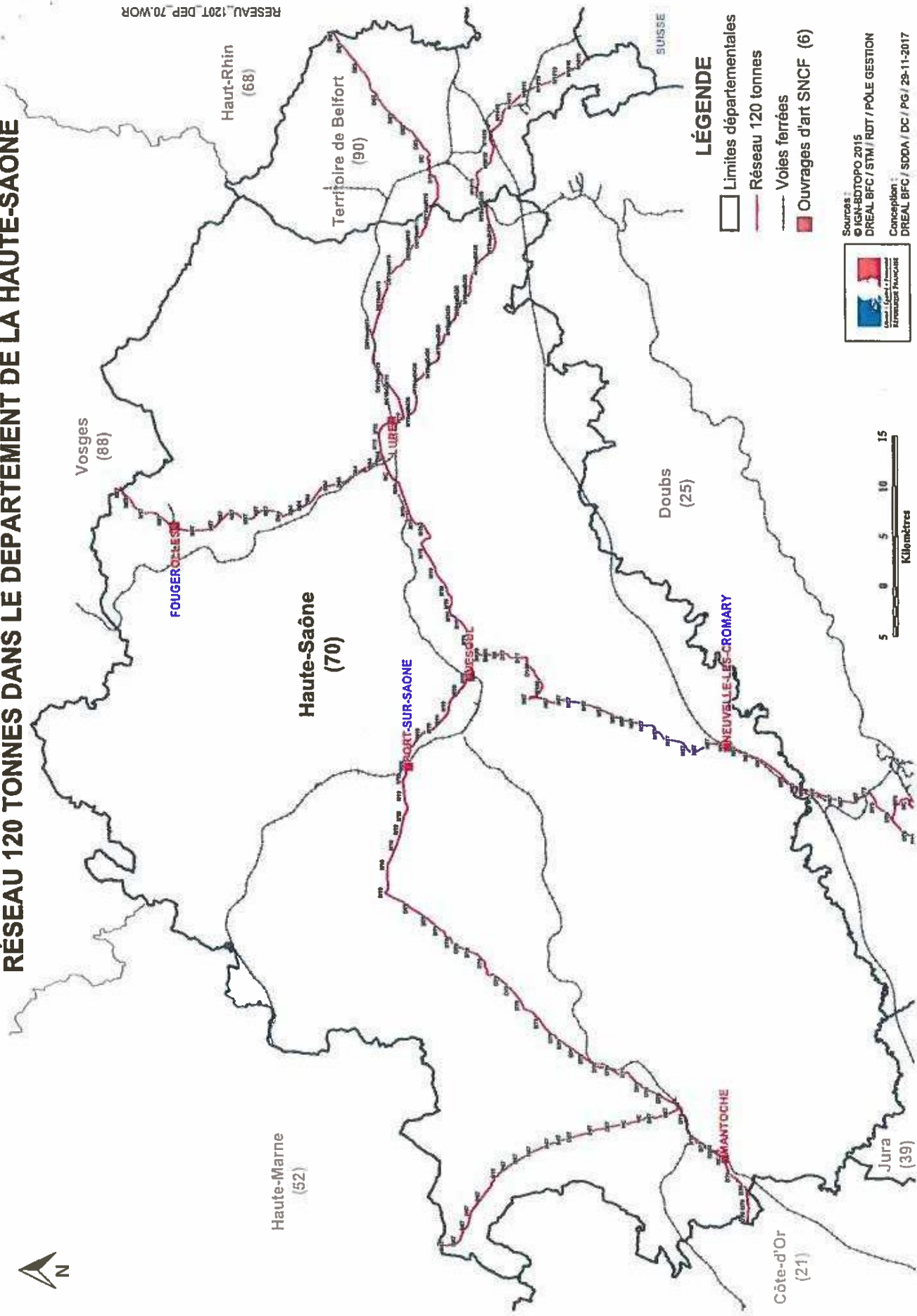
- LÉGENDE**
- Limites départementales
  - Réseau 94 tonnes
  - Voies ferrées
  - Ouvrages d'art SNCF (7)

Sources :  
 © IGN-BDTopo 2015  
 DREAL BFC / STM / RDT / POLE GESTION  
 Conception :  
 DREAL BFC / SDDA / DC / PG / 29-11-2017



# RÉSEAU 120 TONNES DANS LE DÉPARTEMENT DE LA HAUTE-SAÔNE

RESEAU\_120T\_DEP\_70\_WOR



- LÉGENDE**
- Limites départementales
  - Réseau 120 tonnes
  - Voies ferrées
  - Ouvrages d'art SNCF (6)

Sources :  
 © IGN-RDTP0 2015  
 DREAL BFC / STM / RDT / PÔLE GESTION  
 Conception :  
 DREAL BFC / SDDA / DC / PG / 29-11-2017

